

## **RH Přísečnice - rekonstrukce zásobení vodou**

Projektová dokumentace stavby jednostupňová

E. Dokladová část

Objednatel: Povodí Ohře, státní podnik

Seznam rozhodnutí, stanovisek a jiných dokumentů vydaných v rámci akce:

"RH Přísečnice - rekonstrukce zásobení vodou"

181216.32.A01

číslo	název organizace	č.j.	vyjádření ze dne	platnost vyjádření	poznámka
E.1	Závazná stanoviska, stanoviska, rozhodnutí a vyjádření dotčených orgánů				
1.	Obec Kryštofovy Hamry, Č.p. 64, 431 91 Kryštofovy Hamry	-	23.07.2020	-	Souhlas s PD
2.	Městský úřad Kadaň Mírové náměstí 1, 432 01 KADAŇ				
2.1	Odbor dopravy	ODPK/27523/2020/206/Pa	14.07.2020	-	Souhlasné závazné stanovisko
2.2	Odbor regionálního rozvoje, územního plánování a památkové péče	MUKK/27400/2020	10.07.2020	10.07.2022	Posuzovaný záměr je z hlediska ÚP přípustný
2.3	Odbor životního prostředí	MUKK/27399/2020	19.8.2020	-	Souhrnné stanovisko OŽP
2.3.1	Odbor životního prostředí, oddělení odpadového hospodářství	MUKK/28699/2020	20.07.2020	-	Souhlasné závazné stanovisko
2.3.2	Odbor životního prostředí, státní správa lesů, myslivost a rybářství	MUKK-33731/2020	10.09.2020	-	Souhlas s umístěním stavby ve vzd. 50m od kraje lesa
3.	Krajský úřad Ústeckého kraje Velká Hradební 3118/48, 400 02 Ústí nad Labem				
3.1	Odbor životního prostředí a zemědělství	KUUK/113446/2020	04.08.2020		Souhrnné vyjádření OŽP
4.	Hasičský záchranný sbor Ústeckého kraje, územní odbor Chomutov Beethovenova 1347/19, 430 01 Chomutov	HSUL-3748-2/CV-2020	05.08.2020	-	Souhlasné závazné stanovisko
5.	<b>Krajská hygienická stanice Ústeckého kraje se sídlem v Ústí nad Labem</b> územní pracoviště Chomutov, Kochova 1185, 430 12 Chomutov	KHSUL 42815/2020	06.08.2020	-	Souhlasné závazné stanovisko
6.	Správa a údržba silnic Ústeckého kraje – provoz CHOMUTOV Pražská 6, 430 01 Chomutov	SUSUKAV/AG/11808/2020	03.08.2020	-	Souhlasné závazné stanovisko
7.	Policie ČR, Územní odbor Chomutov, Dopravní inspektorát Nám.T.G.Masaryka 3100, 430 01 Chomutov	-	-	-	Nevyjadřují se
8.	Potápěčská stanice, a.s. P.O.BOX 1, 430 02 Chomutov	-	14.07.2020	-	Vyjádření k proveditelnosti stavby
9.	VODNÍ DÍLA - TBD a.s. Hybernská 1617/40, 110 00 Praha 1	OP 13599/20	15.07.2020	-	Vyjádření z hlediska technickobezpečnostního dohledu

Seznam rozhodnutí, stanovisek a jiných dokumentů vydaných v rámci akce:

"RH Přisečnice - rekonstrukce zásobení vodou"

181216.32.A01

číslo	název organizace	č.j.	vyjádření ze dne	platnost vyjádření	poznámka
E.2	Stanoviska vlastníků veřejné dopravní a technické infrastruktury				
E.2.1	Stanoviska vlastníků veřejné dopravní a technické infrastruktury k dokumentaci stavby				
1.	ČEZ Distribuce, a.s.				
1.1	Vyjádření k dokumentaci	20/PA/420	21.09.2020	-	souhlas s PD
1.2	Souhlas s umístěním stavby a činností v ochranném pásmu	1110579395	21.09.2020	-	

E.2.2	Stanoviska vlastníka nebo provozovatele z hlediska existence sítě, k podmínkám zřízení stavby, provádění prací a činností v dotčených ochranných a bezpečnostních pásmech podle jiných právních předpisů				
1	Česká telekomunikační infrastruktura a.s. (CETIN)	620202/20	28.04.2020	28.04.2022	vedení v obvod staveniště
2	České Radiokomunikace a.s.	UPTS/OS/245033/2020	30.04.2020	30.04.2021	bez kolize
3	ČEZ Distribuce, a.s.	101301295	29.04.2020	29.10.2020	nadzemní síť VN, síť pro elektronickou komunikaci a zařízení technické infrastruktury
4	ČEZ ICT Services, a.s.	700203012	29.04.2020	29.04.2021	bez kolize
5	Ministerstvo obrany - Sekce ekonomická a majetková	115637/2020-1150-OÚZ	27.5.2020	27.5.2022	bez kolize
6	Obec Kryštofovy Hamry	-	04.06.2020	-	bez kolize
7	Severočeské vodovody a kanalizace, a.s.	SCVKZAD70367	29.04.2020	29.04.2021	bez kolize
8	Telco Pro Services, a.s.	201062801	29.04.2020	29.04.2021	bez kolize
9	T-Mobile Czech Republic a.s.	E18363/20	28.04.2020	28.04.2021	bez kolize
10	Vodafone Czech Republic a.s.	MW9910149584166457	28.04.2020	28.04.2021	bez kolize

## **E.1 Závazná stanoviska, stanoviska, rozhodnutí a vyjádření dotčených orgánů**

- 1) Obec Kryštofovy Hamry
- 2) Městský úřad Kadaň
- 3) Krajský úřad Ústeckého kraje
- 4) Hasičský záchranný sbor Ústeckého kraje, územní odbor Chomutov
- 5) Krajská hygienická stanice Ústeckého kraje se sídlem v Ústí nad Labem
- 6) Správa a údržba silnic Ústeckého kraje – provoz CHOMUTOV
- 7) Policie ČR, Územní odbor Chomutov, Dopravní inspektorát
- 8) Potápěčská stanice, a.s.
- 9) VODNÍ DÍLA - TBD a.s.



**OBEC KRYŠTOFOVY HAMRY**

Kryštofovy Hamry 64, 431 91, Vejprty

Telefon: 474 386 318, IČ: 00075566, Číslo účtu: 7422-441/0100

AQUATIS AQUATIS a.s.	
Došlo dne:	28-07-2020
32	867

**Vyřizuje:** Bc. Henzl František**Mobil:** 728 307 610**E-mail:** [starosta@krystofovyhamry.cz](mailto:starosta@krystofovyhamry.cz)**www.krystofovyhamry.cz****Datum:** 23.07.2020

AQUATIS a.s.

Botanická 834/56

602 00 Brno

**Věc:** Vyjádření k PD stavby „RH Přísečnice – rekonstrukce zásobení vodou“

Na základě Vaší žádosti ze dne 09.07.2020 sdělujeme, že obec Kryštofovy Hamry souhlasí s PD stavby.

S úctou



Bc. František Henzl  
starosta obce

**M Ě Š T S K Ý   Ú Ř A D   K A D A Ň**

odbor dopravy

**Mírové náměstí 1, 432 01 Kadaň**

Č.j.: ODPK/27523/2020/206/Pa  
Vyřizuje: Jana Pallayová/474 319 610  
e-mail: [jana.pallayova@mesto-kadan.cz](mailto:jana.pallayova@mesto-kadan.cz)  
Vaše zn.: 86/kab/332

V Kadani dne 14.7.2020

**AQUATIS a.s.**  
**Botanická 834/56**  
**602 00 Brno**

**Věc:                    RH Přísečnice – rekonstrukce zásobení vodou**

závazné stanovisko

Městský úřad Kadaň, odbor dopravy, jako orgán místně příslušný, podle ust. § 11 zákona č. 500/2004 Sb., správní řád ve znění pozdějších předpisů, a orgán věcně příslušný, podle ust. § 40, odst. 4, písm. d) zákona č. 13/1997 Sb., o pozemních komunikacích v pozdějším znění,

k povolení stavby

**RH Přísečnice – rekonstrukce zásobení vodou**

na pozemkových parcelách v k.ú. Přísečnice,

**nemá připomínek.**

Jedná se o stavbu vybudování nového trubního přivaděče zásobení vodou pro malou vodní elektrárnu a rybné hospodářství s větší kapacitou – 150l/s a vyšší provozní spolehlivostí. Potrubí je volně vedeno ve vnitřních prostorách stávajících objektů vodního díla anebo pod terénem. Stavba je bez nároku na nové komunikace, nachází se v areálu pod hrází vodního díla Přísečnice.

Odbor dopravy posoudil záměr podle zákona č. 13/1997 Sb. o pozemních komunikacích v pozdějším znění a shledal, že povolení stavby je přípustné. V souladu s § 4, odst. 2 zákona č. 183/2006 Sb. – stavební zákon v pozdějším znění – vydává toto závazné stanovisko jako podklad pro rozhodnutí či jiné úkony stavebního úřadu.

**Jana Pallayová**

oprávněná úřední osoba

- 70 zpr.!

**M Ě Š T S K Ý   Ú Ř A D**  
**K A D A Ň**  
-20-





# Městský úřad Kadaň

odbor regionálního rozvoje, územního  
plánování a památkové péče



E.1 - 2.2

Mírové náměstí 1, 432 01 Kadaň

VÁŠ DOPIS ZN.:  
ZE DNE: ..  
ČJ.: MUKK/27400/2020  
SP. ZN.: RR/ 236/2020/Un  
VYŘIZUJE: Sylva Unčovská  
TEL.: 474319540  
FAX: 474319504  
E-MAIL: sylva.uncovska@mesto-kadan.cz  
ZNAK SPIS. A SKART.: 326.1-A<sup>1)</sup>  
DATUM: 10.07.2020

Povodí Ohře, s. p.  
Bezručova 4219  
430 03 Chomutov

V zastoupení  
AQUATIS a. s.  
Botanická 834/56  
602 00 Brno



## Závazné stanovisko orgánu územního plánování

### Závazná část:

Dne 10. července 2020 jsme obdrželi žádost o vydání závazného stanoviska orgánu územního plánování k záměru stavby: "RH Přísečnice - rekonstrukce zásobení vodou" na pozemcích parc. č. 1227/7; 1227/8; 1197/1; 1197/18; 1197/8 a st. parc. č. 491; 499; 500 v katastrálním území Přísečnice, v obci Kryštofovy Hamry, kterou podalo Povodí Ohře, s. p., Bezručova 4219, Chomutov, v zastoupení AQUATIS a. s., Botanická 834/56, Brno, IČ: 46347526.

Městský úřad Kadaň, odbor regionálního rozvoje, územního plánování a památkové péče, jako obec s rozšířenou působností, ve smyslu ustanovení §§ 2 a 3 zákona č. 314/2002 Sb., o stanovení obcí s pověřeným obecním úřadem a stanovení obcí s rozšířenou působností, ve znění pozdějších předpisů, jako věcně a místně příslušný orgán, dle ustanovení §§ 10 a 11 zákona č. 500/2004 Sb., správní řád, ve znění pozdějších předpisů, a jako orgán územního plánování, dle ustanovení § 6 odst. 1 písm. e) zákona č. 183/2006 Sb., o územním plánování a stavebním řádu (stavební zákon), ve znění pozdějších předpisů, vydává, ve smyslu ustanovení § 96b cit. zákona č. 183/2006 Sb. a ustanovení § 149 zákona č. 500/2004 Sb., toto

### **závazné stanovisko:**

**záměr: "RH Přísečnice - rekonstrukce zásobení vodou" na pozemcích parc. č. 1227/7; 1227/8; 1197/1; 1197/18; 1197/8 a st. parc. č. 491; 499; 500 v katastrálním území Přísečnice, v obci Kryštofovy Hamry, dle předložené dokumentace pro ohlášení stavby zpracované Ing. Oldřichem Neumayerem, CSc. (ČKAIT 1000055), v 07/2020, je z hlediska souladu s politikou územního rozvoje a územně plánovací dokumentací a z hlediska uplatňování cílů a úkolů územního plánování, v souladu s ustanovením § 96b odst. 3 stavebního zákona,**

**přípustný.**

### **Popis záměru:**

Předložená dokumentace řeší stavbu tlakového trubního přivaděče pro rybné hospodářství a současně i pro výrobu elektrické energie v rekonstruované MVE. Tento nový přivaděč

nahradí stávající, již nevyhovující, rozvod vody a je veden rovnoběžně cca 5 m od stávajícího přivaděče. Vzhledem k nutnosti zajištění stálého zásobování vodou rybné hospodářství, není možné stávající rozvod vody nahradit ve stejné trase. Přivaděč je délky 466 a část stavby je vedena ve vnitřních prostorách vodního díla Přisečnice.

### **Odůvodnění:**

Městský úřad Kadaň, odbor regionálního rozvoje, územního plánování a památkové péče, obdržel dne 10. července 2020 žádost, kterou podalo Povodí Ohře, s. p., Bezručova 4219, Chomutov, v zastoupení AQUATIS a. s., Botanická 834/56, Brno, IČ: 46347526., o vydání závazného stanoviska k záměru označeném jako "RH Přisečnice - rekonstrukce zásobení vodou" na pozemcích parc. č. 1227/7; 1227/8; 1197/1; 1197/18; 1197/8 a st. parc. č. 491; 499; 500 v katastrálním území Přisečnice, v obci Kryštofovy Hamry spolu s těmito podklady:

- dokumentaci pro ohlášení stavby zpracované Ing. Oldřichem Neumayerem, CSc. (ČKAIT 1000055), v 07/2020.

Jelikož předložená žádost vykazovala vady v podání, byl žadatel telefonicky dne 28. července 2020 vyzván k jejímu doplnění o vyhodnocení souladu záměru s platnou územně plánovací dokumentací – Územním plánem obce Kryštofovy Hamry schváleného dne 5. 9. 2005. Vyhodnocení souladu bylo doplněno do technické zprávy projektové dokumentace, která nám byla emailem předána dne 13. srpna 2020.

Kromě podkladů předložených žadatelem vycházel odbor regionálního rozvoje, územního plánování a památkové péče, jako orgán územního plánování z:

- Politiky územního rozvoje České republiky ve znění Aktualizace 1, 2, 3 (závažnost od 1. 10. 2019)
- Zásad územního rozvoje Ústeckého kraje ve znění Aktualizace č. 1, 2 a 3 (účinnost od 6. 8. 2020)
- Územního plánu obce Kryštofovy Hamry schváleného dne 5. 9. 2005.

Městský úřad Kadaň, odbor regionálního rozvoje, územního plánování a památkové péče, jako orgán územního plánování, přezkoumal záměr podle § 96b odst. 3 stavebního zákona, zda je přípustný z hlediska souladu s politikou územního rozvoje a územně plánovací dokumentací a z hlediska uplatňování cílů a úkolů územního plánování, či nikoliv.

Platná Politika územního rozvoje ČR záměr neřeší a navrhovaná stavba neovlivňuje záměry navržené v této nadřazené územně plánovací dokumentaci. Zásady územního rozvoje Ústeckého kraje záměr neřeší a navrhovaná stavba neovlivňuje záměry navržené v této nadřazené územně plánovací dokumentaci.

Pozemky parc. č. 1227/7; 1227/8; 1197/1; 1197/18; 1197/8 a st. parc. č. 491; 499; 500 v katastrálním území Přisečnice se dle platného územního plánu obce Kryštofovy Hamry nacházejí v zastavěném území, na plochách: TV – plochy zařízení technického vybavení, TTP – trvalé travní porosty, VP – vodní toky a plochy. V posuzovaném případě se jedná o stavbu trubního přivaděče pro rybné hospodářství a současně i pro výrobu elektrické energie v rekonstruované MVE. Tento nový přivaděč nahradí stávající, již nevyhovující, rozvod vody a je veden rovnoběžně cca 5 m od stávajícího přivaděče. Vzhledem k nutnosti zajištění stálého zásobování vodou rybné hospodářství, není možné stávající rozvod vody nahradit ve stejné trase. Pro funkční plochy TTP a VP nejsou územním plánem stanoveny přípustná využití, je dána pouze jejich specifikace, kterou je: u plochy TTP nízká zeleň – louky, pastviny, včetně ploch zemědělských rekultivací, lyžařské sjezdovky a lokality pro umístění větrných elektráren. Pro plochu VP je uvedeno, že se jedná o monofunkční plochy



pro vymezený účel. Na ploše TV jsou přípustné účelové objekty a zařízení pro technické vybavení. Pro žádnou z uvedených ploch nejsou územním plánem stanoveny podmínky prostorového uspořádání. Platným územním plánem je v dané lokalitě vymezena veřejně prospěšná stavba „T4 splašková kanalizace Kryštofovy Hamry, prodloužení smyčka pro autobusy – areál pod přehradou“. Veřejně prospěšná stavba nebude navrhovaným záměrem znemožněna ani ztížena. Úřad územního plánování přihlédl k tomu, že navrhovaný záměr je technickou infrastrukturou a nahradí stávající již nevyhovující stavbu. I přes to, že na některých funkčních plochách není stanoveno přípustné využití, posoudil, že výše uvedený záměr není v rozporu s územním plánem obce Kryštofovy Hamry.

Městský úřad Kadaň, odbor regionálního rozvoje, územního plánování a památkové péče, jako orgán územního plánování, se zabýval posouzením záměru z hlediska uplatňování cílů a úkolů územního plánování vyplývajících z § 18 a § 19 stavebního zákona. Konstatoval, že záměr je navržen v zastavěném území a jedná se o stavbu podzemní, která nijak neovlivní ani nenaruší stávajícího charakteru a hodnot území ve smyslu ustanovení § 18 a § 19 stavebního zákona.

Navržený záměr je v souladu s územním plánem obce Kryštofovy Hamry i s požadavky ustanovení § 18 a § 19 stavebního zákona.

Pro umístění navrženého záměru není nutné stanovovat podmínky.

Z uvedených důvodů dospěl orgán územního plánování k závěru, že posuzovaný záměr je přípustný.

Závazné stanovisko podle § 96b odst. 5 platí 2 roky ode dne vydání.

Platnost závazného stanoviska lze prodloužit, pokud se nezmění podmínky v území.

Závazné stanovisko nepozbývá platnosti

- a) bylo-li na základě žádosti podané v době jeho platnosti vydáno územní rozhodnutí, společné povolení nebo jiné obdobné rozhodnutí podle jiného zákona a toto rozhodnutí nabylo právní moci,
- b) byla-li na základě návrhu veřejnoprávní smlouvy nahrazující územní rozhodnutí nebo společné povolení podáno v době jeho platnosti uzavřena veřejnoprávní smlouva a tato veřejnoprávní smlouva nabyla účinnosti,
- c) nabyli-li právních účinků územní souhlas anebo souhlas s provedením ohlášeného stavebního záměru vydaný k oznámení stavebního záměru učiněného v době platnosti závazného stanoviska

**MĚSTSKÝ ÚŘAD  
KADAŇ**



Ing. Kateřina Ezrová  
zástupce vedoucího odboru

Příloha: projektová dokumentace

Vypraveno dne: 2. srpna 2020



MUKKX00JB2A5

# M ě s t s k ý ú ř a d v K a d a n i

odbor životního prostředí

Mírové náměstí 1, 432 01 Kadaň

AQUATIS AQUATIS a.s.	
Došlo dne:	21-08-2020
32	993

Č.j. : MUKK/27399/2020 K - 278  
 Vyřizuje : Romana Levá  
 Sp.z./sk.z. : 52.2 / V5  
 Tel. : 474 319 558  
 E-mail : [romana.leva@mesto-kadan.cz](mailto:romana.leva@mesto-kadan.cz)  
 Datum : 19.8. 2020

## Věc: „Rekonstrukce zásobení vodou na RH Přísečnici.“

Městský úřad Kadaň, odbor životní prostředí, jako místně a věcně příslušný orgán veřejné správy v oblasti odpadového hospodářství, ochrana ovzduší, ochrana zemědělského půdního fondu, ochrany přírody a vodního a lesního hospodářství podle příslušných právních předpisů, na základě předložených podkladů dává toto

### s o u h r n n é v y j á d ř e n í .

#### Z hlediska zákona 254/2001 Sb., o vodách (vodní zákon) (Slavíková, DiS.):

K výše uvedené akci bude požádáno o ohlášení udržovacích prací dle § 15 odst. 3 zákona č. 254/2001 Sb., o vodách a o změně některých zákonů dle přílohy č. 15 Vyhlášky Ministerstva zemědělství č. 183/2018 Sb., o náležitostech rozhodnutí a dalších opatření vodoprávního úřadu a o dokladech předkládaných vodoprávnímu úřadu.

#### Z hlediska zákona č. 289/1995 Sb., o lesích a o změně a doplnění některých zákonů (lesní zákon) (Ing. Krupička):

Protože se předmětná stavba dotkne pozemků do vzdálenosti 50m od kraje lesa je nutno v rámci územního řízení (případně jiného řízení podle zvláštních předpisů) požádat o vydání závazného stanoviska k návrhu územního rozhodnutí o umístění stavby do 50m od kraje lesa, dle § 14 odst. 2 zákona č. 289/1995 Sb., o lesích a o změně a doplnění některých zákonů ( lesní zákon ) ve znění pozdějších předpisů. K této žádosti je nutno přiložit snímek katastrální mapy se zákresem stavby, informace o lesních pozemcích vzdálených méně jak 50m od kraje zamýšlené stavby a popis stavby (technickou zprávu, projekt atd.). V žádosti je nutno uvést nejbližší vzdálenost stavby od kraje lesních pozemků.

Umísťování staveb ve vzdálenosti menší než je absolutní výšková bonita přilehlého lesního porostu je z hlediska ochrany zdraví osob a bezpečnosti majetku rizikové a v kolizi se zájmy chráněnými lesní zákonem.



**Z hlediska zájmů ochrany přírody a krajiny zákona č. 114/1992 Sb. o ochraně přírody a krajiny (Ing. Čermák):**

V případě nezbytnosti kácení stromů rostoucích mimo les, které mají ve výšce 130 cm (pokud se větví níže, měří se pod větvením) obvod kmene větší než 80 cm, nebo **zapojeného porostu dřevin a křovin o ploše větší než 40 m<sup>2</sup>**, je nutné požádat o povolení k pokácení dřevin rostoucích mimo les příslušný orgán ochrany přírody – Obecní úřad Kryštofovy Hamry.

Upozorňujeme, že musí být dodržována ČSN 83 9061 na ochranu stromů, porostů a vegetačních ploch při stavebních pracích. Dle normy nesmí dojít k poškození stromů a kořenů, v kořenovém prostoru nesmí být skladován žádný stavební materiál, výkopový materiál ani zemina, nesmí zde docházet k pojezdu bez ochranných opatření ani k dalšímu zhutnění (**kořenový prostor stromu je plocha půdy pod korunou stromů ohraničená okapovou linií koruny a zvětšená o 1,5 m po celém obvodu koruny**).

**Z hlediska zákona č. 185/2001 Sb., o odpadech a o změně některých dalších zákonů, ve znění pozdějších předpisů, dále jen „zákon o odpadech, dáváme podle § 79 odst. 4 písm. b) toto vyjádření (Fialová):**

V souladu se změnou zákona č. 183/2006 Sb., stavební zákon, bude žádost z hlediska odpadového hospodářství vyřízena vydáním samostatného závazného stanoviska dle ust. § 79 odst. 4 zákona o odpadech.

Toto vyjádření není samostatným rozhodnutím vydávaným dle zák. č. 500/2004 Sb.

**Ostatní složky životního prostředí bez připomínek.**

MĚSTSKÝ ÚŘAD  
KADAŇ  
-58-



Ing. Jiří Frajt  
vedoucí odboru životního prostředí

**Příloha: 1 x PD**

**Obdrží: AQUATIS a.s., Botanická 834/56, 602 00 Brno**

**Na vědomí: MěÚ Vejprty: stavební úřad**

JUDr. Eva Vášíčková  
advokátka  
sv. t. 8477  
Božislavova 2, 602 00 Brno



# Městský úřad Kadaň

## Odbor životního prostředí

### Mírové náměstí 1, 432 01 Kadaň

Váš dopis zn.: 77/kab/332  
Ze dne: 9. 7. 2020  
Č.j.: MUKK/28699/2020  
Vyřizuje: Fialová  
Tel.: 474319552  
E-mail: [dana.fialova@mesto-kadan.cz](mailto:dana.fialova@mesto-kadan.cz)  
Spis.znak, skart.znak: 249.3, V/5  
Datum: 20. 7. 2020

## Z Á V A Z N É S T A N O V I S K O

Městský úřad Kadaň, místně a věcně příslušný orgán veřejné správy v oblasti odpadového hospodářství podle § 71 písm. k) zákona č. 185/2001 Sb., o odpadech, a o znění některých dalších zákonů, ve znění pozdějších předpisů (dále jen „zákon o odpadech“), podle § 11 a § 149 odst. 1 zákona č. 500/2004 Sb., správní řád, ve znění pozdějších předpisů

### v y d á v á

na základě žádosti obchodní firmy AQUATIS a.s., IČ 46347526, sídlo: Botanická 834/56, 602 00 Brno, podle ustanovení § 79 odst. 4 zákona o odpadech

### z á v a z n é s t a n o v i s k o

ke stavbě „RH Přisečnice – rekonstrukce zásobení vodou“ (dále jen „žádost“) z hlediska nakládání s odpady, kde investora Povodí Ohře, státní podnik, IČ 70889988, sídlo: Bezručova 4219, 430 03 Chomutov, zastupuje na základě plné moci obchodní firma AQUATIS a.s., kde je dále zmocněn k jednání v rámci cit. stavby Ing. Oldřich Neumayer, CSc..

Z dokladů přiložených k žádosti a z jejich obsahu je zřejmé, že s odpady bude nakládáno v souladu se zákonem o odpadech v návaznosti na prováděcí právní předpisy v oblasti odpadového hospodářství, a proto s realizací cit. stavby **souhlasíme** bez stanovení dalších podmínek.

### Odůvodnění:

Na MěÚ Kadaň, odbor životního prostředí, byla dne 10. 7. 2020 doručena žádost obchodní firmy AQUATIS a.s., o vydání souhrnného stanoviska k PD stavby „RH Přisečnice – rekonstrukce zásobení vodou“.

S platností od 1. 1. 2018 v souladu se změnou zákona č. 183/2006 Sb., stavební zákon, se dle § 79 odst. 4 zákona o odpadech, k řízením vedeným dle stavebního zákona vydávají samostatná závazná stanoviska z hlediska nakládání s odpady, proto je toto stanovisko vydáváno.



V projektové dokumentaci přiložené k žádosti je dostatečně řešena otázka nakládání s odpady vznikajícími při realizaci stavby v souladu se zákonem o odpadech v návaznosti na prováděcí vyhlášky a další právní předpisy týkající se odpadového hospodářství, proto s cit. stavbou **souhlasíme** bez stanovení dalších podmínek; viz. Souhrnná technická zpráva, část B.8.8. Maximální produkovaná množství a druhy odpadů a emisí při výstavbě, jejich likvidace.

K žádosti byly doloženy následující doklady:

- PD - Průvodní a souhrnná technická zpráva, výkresy a situace
- 2 x plné moci ze dne 12. 11. 2018

#### **Poučení:**

Toto závazné stanovisko není samostatným rozhodnutím ve správním řízení, ale je úkonem učiněným věcně a místně příslušným dotčeným orgánem pro řízení vedené obecným stavebním úřadem. Nelze se proti němu odvolat a jeho obsah lze napadnout pouze v rámci odvolání podanému proti rozhodnutí ve věci samé (§ 149 odst. 4 správního řádu).

**Ing. Jiří Frajt**

vedoucí odboru životního prostředí

Obdrží:

AQUATIS a.s., Ing. Oldřich Neumayer, CSc., IDDS: ghccgrc

Na vědomí:

MěÚ Vejprty, stavební úřad, IDDS: 4v5by8r

## Doložka konverze na žádost do dokumentu v listinné podobě

Tento dokument v listinné podobě, který vznikl pod pořadovým číslem **130550708-123559-200722084937** převedením z dokumentu obsaženého v datové zprávě, skládajícího se z 2 listů, se shoduje s obsahem dokumentu, jehož převedením vznikl.

Autorizovanou konverzí dokumentu se nepotvrzuje správnost a pravdivost údajů obsažených v dokumentu a jejich soulad s právními předpisy.

Vstupní dokument obsažený v datové zprávě byl podepsán kvalifikovaným elektronickým podpisem a platnost kvalifikovaného elektronického podpisu byla ověřena dne 22.07.2020 v 08:49:51. Kvalifikovaný elektronický podpis byl shledán platným (dokument nebyl změněn) a ověření platnosti kvalifikovaného certifikátu pro elektronický podpis bylo provedeno vůči zveřejněnému seznamu zneplatněných certifikátů vydanému k datu 22.07.2020 07:25:52. Údaje o kvalifikovaném elektronickém podpisu: číslo kvalifikovaného certifikátu pro elektronický podpis **50 11 58**, kvalifikovaný certifikát pro elektronický podpis byl vydán kvalifikovaným poskytovatelem služeb vytvářejících důvěru **PostSignum Qualified CA 3, Česká pošta, s.p. [IČ 47114983]** pro podepisující osobu **Jiří Frajt, vedoucí odboru, odbor životního prostředí, 023, MĚSTO KADAŇ [IČ 00261912]**. Uznávaný elektronický podpis byl označen platným kvalifikovaným časovým razítkem nebo kvalifikovaným elektronickým časovým razítkem vydaným kvalifikovaným poskytovatelem. Platnost časového razítka byla ověřena dne 22.07.2020 v 08:49:51. Údaje o časovém razítku: datum a čas **20.07.2020 15:20:17**, číslo kvalifikovaného certifikátu pro časové razítko **01 40 71 42**, časové razítko bylo vydáno kvalifikovaným poskytovatelem **PostSignum Qualified CA 5, Česká pošta, s.p.**

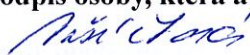
Vystavil: **Vašíčková Eva, JUDr.**

Pracoviště: **Vašíčková Eva, JUDr.**

**V Brně dne 22.07.2020**

**Jméno, příjmení a podpis osoby, která autorizovanou konverzi dokumentu provedla:**

**EVA VAŠÍČKOVÁ**



**Otisk úředního razítka:**

**JUDr. Eva Vašíčková**  
advokátka  
ev. č. 8477  
Bodláková 2, 628 00 Brno



**130550708-123559-200722084937**

---

### Poznámka:

Kontrolu této doložky lze provést v centrální evidenci doložek přístupné způsobem umožňujícím dálkový přístup na adrese <https://www.czechpoint.cz/overovacidoložky>.

# Krajský úřad Ústeckého kraje

Velká Hradební 3118/48, 400 02 Ústí nad Labem  
odbor životního prostředí a zemědělství

AQUATIS a.s.  
Botanická 834/56  
602 00 Brno

Datum: 4. srpna 2020  
Spisová značka: KUUK/111083/2020/2  
Číslo jednací: KUUK/113446/2020  
Vyřizuje/linka: Ing. Jan Koutecký/970  
Počet listů/příloh: 3/0

## Souhrnné vyjádření Krajského úřadu Ústeckého kraje, odboru životního prostředí a zemědělství

### věc: RH Přísečnice - rekonstrukce zásobení vodou

Krajský úřad Ústeckého kraje, odbor životního prostředí a zemědělství, obdržel dne 10. 7. 2020 žádost o vyjádření k záměru RH Přísečnice - rekonstrukce zásobení vodou od společnosti AQUATIS a.s., Botanická 56/834, 602 00 Brno. Součástí žádosti je jednostupňová projektová dokumentace (Aquatiss, a.s., 7/2020).

Dle předložených podkladů je záměrem rekonstrukce stávajícího přívodu vody pro malou vodní elektrárnu a rybné hospodářství, související úpravy elektroinstalací ve štolě a nové napojení optickým kabelem mezi VD a rybným hospodářstvím VD Přísečnice. Záměr je umístěn pod hrází VD Přísečnice, k. ú. Přísečnice (pozemkové parcely: 491/ 1227/7, 1227/8, 1197/1, 1197/18, 1197/8, 499, 500).

### Ochrana přírody

Vyřizuje: Mgr. Jan Rothanzl / 475 657 121, e-mail: [rothanzl.j@kr-ustecky.cz](mailto:rothanzl.j@kr-ustecky.cz)

V oblasti ochrany přírody a krajiny je zdejší úřad dotčeným orgánem z hlediska zájmů ochrany přírody a své působnosti v souladu s § 90 odst. 16 zákona č. 114/1992 Sb., o ochraně přírody a krajiny, v platném znění (dále jen ZOPK), což zahrnuje zejména vymezování a hodnocení regionálních prvků územního systému ekologické stability (dále jen ÚSES), zvláště chráněné druhy, některá maloplošná zvláště chráněná území, vydání stanoviska dle § 45i ZOPK ad.

V daném území se nenacházejí žádná maloplošná zvláště chráněná území, evropsky významné lokality, ptačí oblasti ani prvky regionálního a nadregionálního ÚSES. Úřadu nejsou z místa záměru známy výskyty zvláště chráněných druhů, které by mohly být záměrem negativně ovlivněny.

Jako orgán věcně a místně příslušný dle ustanovení § 77a odst. 4 písm. n) ZOPK, vydává krajský úřad dle § 45i ZOPK následující stanovisko. Stavba „RH Přísečnice - rekonstrukce zásobení vodou“ nebude mít samostatně ani ve spojení s jinými významný vliv na předmět ochrany nebo celistvost jednotlivých evropsky významných lokalit nebo ptačích oblastí v územní působnosti krajského úřadu.

Ústecký kraj, Velká Hradební 3118/48, 400 02 Ústí nad Labem

Tel.: +420 475 657 111  
Fax: +420 475 200 245

url: [www.kr-ustecky.cz](http://www.kr-ustecky.cz) IČ: 70892156  
e-mail: [epodatelna@kr-ustecky.cz](mailto:epodatelna@kr-ustecky.cz) ID: t9zbsva

DIČ: CZ70892156  
č. ú. 882733379/0800

**odůvodnění:** Výše popsaný záměr je situován mimo hranice ptačích oblastí a mimo hranice evropsky významných lokalit, resp. v dostatečných vzdálenostech od nich. Nejbližším územím soustavy NATURA 2000 je několik set metrů vzdálená ptačí oblast Novodomské rašeliniště - Kovářská (CZ0421004) vymezená nařízením vlády č. 24/2005 Sb. Předmětem ochrany ptačí oblasti jsou populace tetřívka obecného (*Tetrao tetrix*) a žluny šedé (*Picus canus*) a jejich biotopy.

Obecně mezi významné ohrožující faktory příznivého stavu a vývoje populací tetřívka obecného patří ztráty či poškození biotopů v souvislosti s nevhodným hospodařením (zalesňování luk, intenzivní využívání luk, odvodňování rašelinných lesů apod.). Mezi další ohrožující faktory lze zařadit také vysokou predaci (prase divoké a liška obecná) a plány na novou zástavbu ve volné krajině. Žlunu šedou pak ohrožují především rozsáhlé obnovní těžby starších či přestárých porostů.

Záměr nepředstavuje žádný z uvedených rizikových faktorů ani není úřadu známa jiná nepřímá souvislost, která by mohla mít vliv na předměty ochrany zájmových lokalit. S ohledem na výše popsaný charakter a umístění záměru lze jednoznačně jakýkoli negativní vliv stavby na lokality soustavy NATURA 2000 resp. předměty jejich ochrany vyloučit.

### **Vodní hospodářství**

Vyřizuje: Ing. Barbora Svěcená / tel.: 475 657 125, e-mail: [svecena.b@kr-ustecky.cz](mailto:svecena.b@kr-ustecky.cz)

Krajský úřad Ústeckého kraje jako příslušný vodoprávní úřad podle § 107 odst. 1 písm. u) zákona č. 254/2001 Sb., o vodách a o změně některých zákonů (vodní zákon), ve znění pozdějších předpisů, nemá k záměru žádné připomínky.

Jedná se o změnu stávajícího vodního díla, která podléhá povolení podle § 15 vodního zákona. Žádost o povolení je třeba předložit na formuláři, který je přílohou č. 8 vyhlášky č. 183/2018 Sb., a opatřit předepsanými podklady.

### **Státní správa lesů**

Vyřizuje: Bc. Alena Šlégrová / tel.: 475 657 533, e-mail: [slegrova.a@kr-ustecky.cz](mailto:slegrova.a@kr-ustecky.cz)

Krajský úřad Ústeckého kraje, orgán státní správy lesů není v souladu s ustanovením § 48a odst. 1 písm. b) zákona č. 289/1995 Sb., o lesích a o změně a doplnění některých zákonů, ve znění pozdějších předpisů, příslušným úřadem k vydání stanoviska k záměru „RH Přísečnice - rekonstrukce zásobení vodou“, neboť záměrem nebudou dotčeny pozemky určené k plnění funkcí lesa nad výměru 1 ha.

### **Posuzování vlivů na životní prostředí**

Vyřizuje: Ing. Jan Koutecký / 475 657 970, e-mail: [koutecky.j@kr-ustecky.cz](mailto:koutecky.j@kr-ustecky.cz)

Krajský úřad Ústeckého kraje, který podle § 20 zákona vykonává státní správu v oblasti posuzování vlivů na životní prostředí, na základě prostudovaných podkladových materiálů konstatuje, že výše popsaný záměr nelze v souladu s § 4 odst. 1 zákona zařadit mezi vymezené záměry, jejichž provedení by mohlo závažně ovlivnit životní prostředí, a proto **nepodléhá** posouzení z hlediska vlivů na životní prostředí podle zákona, a to v případě zachování výše uvedených parametrů a činností.

Odůvodnění: předmětem záměru je rekonstrukce zásobení vodou pro rybné hospodářství a MVE u VD Přísečnice. Příslušný úřad se proto nejprve zabýval otázkou, zda lze záměr zařadit do některého z relevantních bodů přílohy č. 1 zákona. Dle výše uvedeného popisu zařízení je teoreticky možné záměr chápat jako změnu technologie v souladu s § 4 odst. 1 písm. b) resp. c) zákona ve vztahu k bodům 6, 65 a 67 přílohy č. 1 zákona. Uvedené technologické prvky však zdaleka nedosahují limitů v uvedených bodech. Z popisu a rozsahu prováděných prací je patrné, že nedojde k významné změně kapacity, technologie, rozsahu a umístění záměru a tím k významnému zhoršení vlivů na žádnou složku životního prostředí. Vzhledem k výše uvedenému stanovisku příslušného orgánu ochrany přírody ve vztahu k nejbližším lokalitám soustavy NATURA 2000 lze rovněž vyloučit možné zařazení z hlediska § 4 odst. 1 písm. f) zákona. Na základě výše uvedeného tak příslušný úřad dospěl k závěru,

Ústecký kraj, Velká Hradební 3118/48, 400 02 Ústí nad Labem

Tel.: +420 475 657 111  
Fax: +420 475 200 245

url: [www.kr-ustecky.cz](http://www.kr-ustecky.cz) IČ: 70892156  
e-mail: [epodatelna@kr-ustecky.cz](mailto:epodatelna@kr-ustecky.cz) ID: t9zbsva

DIČ: CZ70892156  
č. ú. 882733379/0800

že záměr nepředstavuje významné environmentální ovlivnění životního prostředí a veřejného zdraví.

V případě důvodných pochybností oznamovatele o zařazení záměru je možné dle § 23 odst. 4 zákona požádat Ministerstvo životního prostředí o vyjádření, k žádosti oznamovatel přiloží vyjádření orgánu kraje. Vyjádření ministerstva je nadřazené.

Toto vyjádření není rozhodnutím ani souhlasem ve smyslu zákona č. 500/2004 Sb., správní řád, a proto se proti němu nelze odvolat. Sdělení nenahrazuje vyjádření dotčených orgánů státní správy, ani příslušná povolení podle zvláštních předpisů.

Z hlediska dalších působností zdejšího odboru nejsou k předložené dokumentaci připomínky (prevence závažných havárií, ochrana ZPF, ochrana horninového prostředí, státní správa myslivosti a rybářství, ochrana ovzduší a odpadové hospodářství).

Ing. Monika Zeman, MBA  
zástupkyně ředitele KÚ pro přenesenou působnost  
vedoucí odboru životního prostředí a zemědělství

Příloha: projektová dokumentace (Aquatix, a.s., 7/2020)



## Doložka konverze na žádost do dokumentu v listinné podobě

Tento dokument v listinné podobě, který vznikl pod pořadovým číslem **130940127-123559-200806095140** převedením z dokumentu obsaženého v datové zprávě, skládajícího se z 3 listů, se shoduje s obsahem dokumentu, jehož převedením vznikl.

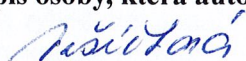
Autorizovanou konverzí dokumentu se nepotvrzuje správnost a pravdivost údajů obsažených v dokumentu a jejich soulad s právními předpisy.

Vstupní dokument obsažený v datové zprávě byl podepsán kvalifikovaným elektronickým podpisem a platnost kvalifikovaného elektronického podpisu byla ověřena dne 06.08.2020 v 09:51:47. Kvalifikovaný elektronický podpis byl shledán platným (dokument nebyl změněn) a ověření platnosti kvalifikovaného certifikátu pro elektronický podpis bylo provedeno vůči zveřejněnému seznamu zneplatněných certifikátů vydanému k datu 06.08.2020 08:37:41. Údaje o kvalifikovaném elektronickém podpisu: číslo kvalifikovaného certifikátu pro elektronický podpis **00 B1 E0 D9**, kvalifikovaný certifikát pro elektronický podpis byl vydán kvalifikovaným poskytovatelem služeb vytvářejících důvěru **I.CA Qualified 2 CA/RSA 02/2016, První certifikační autorita, a.s.** pro podepisující osobu **Ing. Monika Zeman, Ústecký kraj**. Uznávaný elektronický podpis byl označen platným kvalifikovaným časovým razítkem nebo kvalifikovaným elektronickým časovým razítkem vydaným kvalifikovaným poskytovatelem. Platnost časového razítka byla ověřena dne 06.08.2020 v 09:51:47. Údaje o časovém razítku: datum a čas **05.08.2020 08:33:57**, číslo kvalifikovaného certifikátu pro časové razítko **00 B0 52 C6**, časové razítko bylo vydáno kvalifikovaným poskytovatelem **I.CA TSACA/RSA 05/2017, První certifikační autorita, a.s.**

Vystavil: **Vašíčková Eva, JUDr.**  
Pracoviště: **Vašíčková Eva, JUDr.**  
V Brně dne **06.08.2020**

Jméno, příjmení a podpis osoby, která autorizovanou konverzi dokumentu provedla:

EVA VAŠÍČKOVÁ



Otisk úředního razítka:

**JUDr. Eva Vašíčková**  
advokátka  
ev. č. 8477  
Bodláková 2, 628 00 Brno



130940127-123559-200806095140

---

### Poznámka:


Kontrolu této doložky lze provést v centrální evidenci doložek přístupné způsobem umožňujícím dálkový přístup na adrese <https://www.czechpoint.cz/overovacidolozky>.





# HASIČSKÝ ZÁCHRANNÝ SBOR ÚSTECKÉHO KRAJE

Územní odbor Chomutov  
Beethovenova 1347/19  
430 01 Chomutov



AQUATIS a. s.  
Botanická 834/56  
602 00 Brno

VÁŠ DOPIS ZN./ZE DNE  
14. 07. 2020

Č.j.: HSUL-3748-2/CV-2020  
Ev.č.: III-342/2020

VYŘIZUJE/KONTAKT  
nprap. Vlastimil Krob  
tel. 950 421 330  
vlasta.krob@ulk.izscr.cz

CHOMUTOV  
5. 08. 2020

## ZÁVAZNÉ STANOVISKO dotčeného orgánu státní správy na úseku požární ochrany

**Název stavby:** RH Přísečnice – rekonstrukce zásobení vodou  
**Místo stavby:** k. ú. Kryštofovy Hamry – VD Přísečnice  
**Stavebník - investor:** Povodí Ohře s. p.

### Předložený druh dokumentace: pro stavební povolení

Hasičský záchranný sbor Ústeckého kraje, Územní odbor Chomutov dále jen „HZS Ústeckého kraje“) jako věcně a místně příslušný dotčený orgán na úseku požární ochrany dle ustanovení § 7 odst. 4 zákona č. 320/2015 Sb., o Hasičském záchranném sboru České republiky a o změně některých zákonů (zákon o hasičském záchranném sboru), ve znění zákona č. 183/2017 Sb., a dle ustanovení § 26 odst. 2 písm. b) a ustanovení § 31 odst. 1 písm. b) zákona č. 133/1985 Sb., o požární ochraně, ve znění pozdějších předpisů (dále jen „zákon o požární ochraně“), posoudil dokumentaci předloženou dne 14. 07. 2020. Předložena projektová dokumentace zpracovaná od AQUATIS a. s., Ing. Oldřichem Neumayerem CSc. (ČKAIT 1000055) v červenci 2020.

K výše uvedené projektové dokumentaci HZS Ústeckého kraje vydává, v souladu s § 31 odst. 1 písm. b) zákona o PO a dále dle ustanovení § 149 odst. 1 zákona č. 500/2004 Sb., správního řádu, ve znění pozdějších předpisů

**souhlasné závazné stanovisko.**

### Odůvodnění:

Posouzená dokumentace specifikovaná v úvodu závazného stanoviska splňuje obsahové náležitosti v souladu s ustanovením § 41 vyhlášky č. 246/2001 Sb., o stanovení podmínek požární bezpečnosti a výkonu státního požárního dozoru (vyhláška o požární prevenci), ve znění vyhlášky č. 221/2014 Sb. Z obsahu posouzené dokumentace vyplývá, že jsou splněny požadavky požární bezpečnosti staveb kladené na danou stavbu vyhláškou č. 23/2008 Sb., o technických podmínkách požární ochrany staveb, ve znění vyhlášky č. 268/2011 Sb.



**Poučení:**

Podle ustanovení § 46 odst. 3. vyhlášky č. 246/2001 Sb., o stanovení podmínek požární bezpečnosti a výkonu státního požárního dozoru (vyhláška o požární prevenci), ve znění vyhlášky č. 221/214 Sb., si jeden výtisk požárně bezpečnostního řešení ponecháváme trvale ve své dokumentaci.

K případným změnám proti posouzené projektové dokumentaci je třeba si vyžádat nové stanovisko z hlediska požární ochrany.

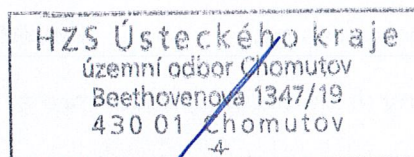
Proti obsahu závazného stanoviska nelze podat samostatné odvolání. Odvolání lze podat prostřednictvím správního orgánu, který vydal rozhodnutí ve věci, která je předmětem řízení, a to ve lhůtě stanovené v příslušném rozhodnutí.

**Přílohy:**

Požárně bezpečnostní řešení

**Rozdělovník:**

Bez dalších příjemců



.....  
plk. Ing. Petr Klíma  
rada  
ředitel Územního odboru Chomutov  
HZS Ústeckého kraje



# KRAJSKÁ HYGIENICKÁ STANICE ÚSTECKÉHO KRAJE SE SÍDLEM V ÚSTÍ NAD LABEM

E.1 - 5

adresa: Moskevská 1531/15, 40001 Ústí nad Labem, tel.: 477755110, e-mail: e-podatelna@khsusti.cz, ID: 8p3ai7n

V Lounech dne 6.8.2020

Č. j. odesílatele:

Č. j.: KHSUL 42815/2020

Sp. značka: S-KHSUL 37575/2020

Vyřizuje: Kurková Eva

Telefon: +420 477755622

E-mail: eva.kurkova@khsusti.cz

Počet listů/příloh: 1/1

AQUATIS AQUATIS a.s.	
Došlo dne:	11-08-2020
32	915

**Povodí Ohře, státní podnik**

**Bezručova 4219**

**430 03 Chomutov**

*v zastoupení:*

**AQUATIS a.s.**

**Botanická 834/59**

**602 00 Brno**

**Závazné stanovisko k projektové dokumentaci pro ohlášení stavby „RH Přísečnice – rekonstrukce zásobení vodou“ na st.p. 491, st. 499, st. 500, p.č. 1227/7, 1227/8, 1197/1, 1197/18 a 1197/8 v k.ú. Přísečnice.**

Na základě žádosti doručené Krajské hygienické stanici Ústeckého kraje se sídlem v Ústí nad Labem, územní pracoviště Chomutov, Louny, (dále jen „KHS“), dne 13.7.2020, zaevidované pod č.j. KHSUL 37575/2020, o vydání závazného stanoviska k projektové dokumentaci pro ohlášení stavby „RH Přísečnice – rekonstrukce zásobení vodou“ na st.p. 491, st. 499, st. 500, p.č. 1227/7, 1227/8, 1197/1, 1197/18 a 1197/8 v k.ú. Přísečnice., předložené zástupcem investora - AQUATIS a.s., Botanická 834/59, Brno, IČO: 46347526 na základě plné moci ze dne 12.11.2018 (dále jen „žadatel“), posoudila KHS, věcně a místně příslušná podle § 82 odst. 1, 2 písm. i) zákona č. 258/2000 Sb., o ochraně veřejného zdraví a o změně některých souvisejících zákonů, ve znění pozdějších předpisů (dále jen zákon č. 258/2000 Sb.), jako dotčený správní úřad ve smyslu § 77 odst. 1 a § 94 odst. 1 zákona č. 258/2000 Sb., v souladu s § 4 odst. 2 písm. a) zákona č. 183/2006 Sb., o územním plánování a stavebním řádu (stavební zákon), ve znění pozdějších předpisů (dále jen „zákon č. 183/2006 Sb.“) předloženou projektovou dokumentaci (dále jen „PD“) k ohlášení posuzované stavby.

Po zhodnocení souladu předložené PD dotýkající se zájmů chráněných orgánem ochrany veřejného zdraví, s požadavky stanovenými v zákoně č. 258/2000 Sb., v zákoně č. 309/2006 Sb., kterým se upravují další požadavky bezpečnosti a ochrany zdraví při práci v pracovněprávních vztazích a o zajištění bezpečnosti a ochrany zdraví při činnosti nebo poskytování služeb mimo pracovněprávní vztahy (zákon o zajištění dalších podmínek bezpečnosti a ochrany zdraví při práci), ve znění pozdějších předpisů (dále jen „zákon č. 309/2006 Sb.“), ve spojení s nařízením vlády č. 361/2007 Sb., kterým se stanoví podmínky ochrany zdraví při práci, ve znění pozdějších předpisů (dále jen „NV č. 361/2007 Sb.“), vydává KHS dle § 4 odst. 2 písm. a) zákona č. 183/2006 Sb., toto

## **z á v a z n é   s t a n o v i s k o :**

**S PD stavby „RH Přísečnice – rekonstrukce zásobení vodou“ na st.p. 491, st. 499, st. 500, p.č. 1227/7, 1227/8, 1197/1, 1197/18 a 1197/8 v k.ú. Přísečnice orgán ochrany veřejného zdraví souhlasí.**

## **Tento souhlas se váže na splnění níže stanovené podmínky:**

Stavebník předloží orgánu ochrany veřejného zdraví před zahájením stavby projekt zařízení staveniště pro posuzovanou stavbu.



**Odůvodnění:**


KHS obdržela dne 13.7.2020 výše uvedenou žádost o vydání závazného stanoviska k PD k ohlášení stavby „RH Přísečnice – rekonstrukce zásobení vodou“ na st.p. 491, st. 499, st. 500, p.č. 1227/7, 1227/8, 1197/1, 1197/18 a 1197/8 v k.ú. Přísečnice.

Předložená PD řeší rekonstrukci stávajícího přívodu vody pro MVE a rybne hospodářství pod hrází stávajícího vodního díla Přísečnice, včetně úprav elektroinstalace ve štolě a nového propojení optickým kabelem mezi VD a RH Přísečnice. PD neřeší zařízení staveniště pro posuzovanou stavbu (pouze zakreslení zařízení staveniště v koordinačním situačním výkresu – příloha C.3. a katastrálním situačním výkresu C.2.), proto byl vznesen výše uvedený požadavek, který vychází z ustanovení § 3 zákona č. 309/2006 Sb.

Předložená PD byla ze strany KHS hodnocena pouze v rozsahu věcné působnosti orgánu ochrany veřejného zdraví. Při vydání tohoto stanoviska vycházel orgán ochrany veřejného zdraví z podkladů, kterými jsou následující dokumenty:

- žádost ze dne 13.7.2020 (čj. KHSUL 37575/2020)
- PD (k nahlédnutí), kterou vypracovala společnost AQUATIS a.s., Botanická 834/59, Brno v červenci 2020
- plná moc ze dne 12.11.2018, uzavřená mezi Povodí Ohře, státní podnik, Bezručova 4219, Chomutov, IČO: 70889988 a AQUATIS a.s., Botanická 834/59, Brno, IČO: 46347526

Krajská hygienická stanice  
Ústeckého kraje  
se sídlem v Ústí nad Labem  
Hygiena práce  
územní pracoviště Louny



MUDr. Zuzana Peterková  
vedoucí oddělení hygieny práce  
Krajská hygienická stanice Ústeckého kraje  
se sídlem v Ústí nad Labem  
územní pracoviště Chomutov, Louny

Rozdělovník:  
AQUATIS a.s., Botanická 834/59, Brno, IČO: 46347526 + PD  
vlastní - spis



# Správa a údržba silnic Ústeckého kraje, příspěvková organizace Ruská 260, 417 03 Dubí 3

**Sídlo:**

Správa a údržba silnic Ústeckého kraje,  
příspěvková organizace  
Ruská 260  
417 03 Dubí

IČO: 00080837  
DIČ: CZ00080837

Bankovní spojení:  
KB a.s. Teplice  
č.ú. 31735501/0100

**AQUATIS a.s.**

Ing. Hana Kabelková  
Botanická 834/56  
602 00 Brno

Vaše značka:

Naše značka:

Vyřizuje:

Datum:

SUSUKCV/AG/11808/2020

Gelhof 737 482 865  
gelhof.cv@susuk.cz

03.08. 2020

**Vyjádření**

Vzhledem k tomu, že se stavba, dle předložené projektové dokumentace ke stavbě vedené pod názvem „**RH Přisečnice – rekonstrukce zásobení vodou**“, zpracované firmou **AQUATIS a.s.**, Botanická 834/56, 602 00 Brno, č. zakázky: 18217.32 A01, datum: červenec/2020, stupeň: DSJ, nedotkne pozemků ani komunikací ve správě naší organizace, **nemáme námitek k výše uvedené projektové dokumentaci.**

INFORMACE O ZPRACOVÁNÍ OSOBNÍCH ÚDAJŮ: <http://www.susuk.cz/dokumenty>

S pozdravem

Správa a údržba silnic Ústeckého kraje,  
příspěvková organizace  
Ruská 260, 417 03 Dubí 3  
*provoz Chomutov*

Ing. Aleš Gelhof  
Technicko-správní úsek provozu Chomutov  
Tel.: 474628627, 737482865

**Doručovací adresa: Správa a údržba silnic Úk, p.o. ,Pražská 6, 430 01 Chomutov**

**Kontakt**

Organizace: Správa a údržba silnic Ústeckého kraje, příspěvková organizace, Ruská 260, 417 03 Dubí 3  
Tel.: 417 532 235 Fax.: 417 533 293 e-mail: [sus.tp@iol.cz](mailto:sus.tp@iol.cz)

Kabelkova, Hana

Od: Miloslav Haták <hatak@potapecska.cz>  
 Odesláno: 14. července 2020 7:42  
 Komu: Kabelkova, Hana; Info  
 Kopie: Neumayer, Oldrich; Gaj@poh.cz; Jaroslav Šot; Michal Tomáš;  
 robozsuzsa@seznam.cz  
 Předmět: RE: zádost o stanovisko - RH Přísečnice

Dobrý den, Vážená paní inženýrko.

- Navrhované technické řešení „RH Přísečnice – rekonstrukce zásobení vodou“, je dle našeho názoru plně realizovatelné a proveditelné pomocí potápěčské techniky.
- Jednalo by se o práce v hloubkách vyžadujících dle NV č. 591/2006 Sb., o BOZP, zabezpečení prací dekompresní komorou, systémem dodávky dýchacích plynů z prostoru nad hladinou a dalších povinností vyplývajících z citovaného předpisu.
- Z potápěčského hlediska se jedná o provádění potápěčských prací ve vyšších nadmořských výškách, což snižuje efektivitu ponoru v poměru doba práce / doba dekomprese.
- Odhad doby trvání potápěčských prací s pomocí plovoucí potápěčské základny se zdvihacím zařízením, potápěčské strojní a stavební techniky je cca 20 – 25 pracovních směn.
- Odhad ceny potápěčských prací je řádově 2,5 mil. Kč.

S pozdravem

Miloslav Haták  
 Technický ředitel



Potápěčská stanice, a.s. IČ: 47285532, DIČ: CZ47285532

Korespondenční adresa: P.O.BOX 1, 430 02 Chomutov  
 Sídlo společnosti: Rybná 682/14, Staré Město, 110 00 Praha 1  
 Tel: +420 602 357 180  
 e-mail: [hatak@potapecska.cz](mailto:hatak@potapecska.cz), internet: [www.potapecska.cz](http://www.potapecska.cz)

Tato zpráva je určena výhradně pro adresáta a obsahuje důvěrné informace. Neoprávněná distribuce, upravování nebo prozrazení jejího obsahu je protiprávní. Pokud jste omylem obdrželi tuto zprávu, oznamte toto prosím neprodleně odesílateli, zasláním zprávy zpět. Poté prosím vymažte zprávu z Vašeho systému, aniž byste ji kopírovali, či odhalili její obsah třetí osobě. Potápěčská stanice, a.s. nepřijímá odpovědnost za správný a kompletní přenos informací, ani za zpoždění nebo přerušení přenosu, ani za škody, vyplývající z použití nebo spolehnutí se na informace. Všechny zprávy adresované, přijaté nebo zaslané Potápěčská stanice, a.s. nebo jejími zaměstnanci, jsou považovány za pracovní. Z tohoto důvodu odesílatel nebo adresát těchto zpráv souhlasí s tím, že mohou být čteny ostatními zaměstnanci Potápěčská stanice, a.s., než je oficiální příjemce nebo odesílatel, a to v zájmu zajištění kontinuity pracovní činnosti, a dovoluje kontrolu této zprávy. Potápěčská stanice, a.s. je správcem osobních údajů poskytnutých jí třetími osobami v souvislosti s plněním smluv o poskytnutí právní pomoci a zpracovává tyto osobní údaje v souladu s právními předpisy, zejména pak se zákonem č. 85/1996 Sb., o advokacii a Nařízením Evropského parlamentu a Rady (EU) 2016/679, tzv. GDPR. Detailní informace o zpracování údajů jsou k dispozici na webových stránkách: [www.potapecska.cz](http://www.potapecska.cz) v záložce GDPR.

This e-mail is intended solely for the addressee(s) and contains confidential information. Unauthorised distribution, modification or disclosure of its contents is unlawful. If you have received this e-mail in error, please notify the sender by return e-mail. Please then delete the e-mail from your system and do not copy it or disclose its contents to any person. Potápěčská stanice, a.s. does not accept liability for the correct and complete transmission of the information, not for any delay or interruption of the transmission, not for damages arising from the use of or reliance on the information. All e-mail messages addressed to, received or sent by Potápěčská stanice, a.s. or its employees are deemed to be professional in nature. Accordingly, the sender or recipient of these messages agrees that they may be read by other Potápěčská stanice, a.s. employees than official recipient or sender in order to ensure the continuity of work-related activities and allow supervision thereof. Potápěčská stanice, a.s. is processing personal data provided by the third parties in connection with the purpose of fulfilling of contracts for legal aid and proces them in accordance with the valid legislation, in particular act No. 85/1996 Sb., Law on Advocacy and the General Data Protection Regulation (EU) 2016/679 (GDPR). Further information on the processing personal data are available on the website: [www.potapecska.cz](http://www.potapecska.cz) / GDPR.

From: Miloslav Haták <[hatak@potapecska.cz](mailto:hatak@potapecska.cz)>  
 Sent: Thursday, July 9, 2020 11:57 AM



To: 'Kabelkova, Hana' <[hana.kabelkova@aquatis.cz](mailto:hana.kabelkova@aquatis.cz)>; Info <[info@potapecska.cz](mailto:info@potapecska.cz)>  
Cc: 'Neumayer, Oldrich' <[oldrich.neumayer@aquatis.cz](mailto:oldrich.neumayer@aquatis.cz)>; 'Gaj@poh.cz' <[Gaj@poh.cz](mailto:Gaj@poh.cz)>; Jaroslav Šot <[sot@potapecska.cz](mailto:sot@potapecska.cz)>; Michal Tomáš <[tomas@potapecska.cz](mailto:tomas@potapecska.cz)>  
Subject: RE: zadost o stanovisko - RH Prisecnice

Dobrý den,

Paní inženýrko, děkujeme za Váš dotaz, věc prostudujeme a naše stanovisko Vám pošleme co nejdříve.

S pozdravem

Miloslav Hatač  
Technický ředitel

	<p>Potápečská stanice, a.s. IČ: 47285532, DIČ: CZ47285532</p> <p>Korespondenční adresa: P.O.BOX 1, 430 02 Chomutov Sídlo společnosti: Rybná 682/14, Staré Město, 110 00 Praha 1 Tel: +420 602 357 180 e-mail: <a href="mailto:hatak@potapecska.cz">hatak@potapecska.cz</a>, internet: <a href="http://www.potapecska.cz">www.potapecska.cz</a></p>
---	--

Tato zpráva je určena výhradně pro adresáta a obsahuje důvěrné informace. Neoprávněná distribuce, upravování nebo prozrazení jejího obsahu je protiprávní. Pokud jste omylem obdrželi tuto zprávu, oznamte toto prosím neprodleně odesílateli, zasláním zprávy zpět. Poté prosím vymažte zprávu z Vašeho systému, aniž byste ji kopírovali, či odhalili její obsah třetí osobě. Potápečská stanice, a.s. nepřijímá odpovědnost za správný a kompletní přenos informací, ani za zpoždění nebo přerušování přenosu, ani za škody, vyplývající z použití nebo spolehnutí se na informace. Všechny zprávy adresované, přijaté nebo zaslané Potápečskou stanicí, a.s. nebo jejími zaměstnanci, jsou považovány za pracovní. Z tohoto důvodu odesílatel nebo adresát těchto zpráv souhlasí s tím, že mohou být čteny ostatními zaměstnanci Potápečské stanice, a.s., než je oficiální příjemce nebo odesílatel, a to v zájmu zajištění kontinuity pracovní činnosti, a dovoluje kontrolu této zprávy. Potápečská stanice, a.s. je správcem osobních údajů poskytnutých jí třetími osobami v souvislosti s plněním smluv o poskytnutí právní pomoci a zpracovává tyto osobní údaje v souladu s právními předpisy, zejména pak se zákonem č. 85/1996 Sb., o advokacii a Nařízením Evropského parlamentu a Rady (EU) 2016/679, tzv. GDPR. Detailní informace o zpracování údajů jsou k dispozici na webových stránkách: [www.potapecska.cz](http://www.potapecska.cz) v záložce GDPR.

This e-mail is intended solely for the addressee(s) and contains confidential information. Unauthorised distribution, modification or disclosure of its contents is unlawful. If you have received this e-mail in error, please notify the sender by return e-mail. Please then delete the e-mail from your system and do not copy it or disclose its contents to any person. Potápečská stanice, a.s. does not accept liability for the correct and complete transmission of the information, not for any delay or interruption of the transmission, not for damages arising from the use of or reliance on the information. All e-mail messages addressed to, received or sent by Potápečská stanice, a.s. or its employees are deemed to be professional in nature. Accordingly, the sender or recipient of these messages agrees that they may be read by other Potápečská stanice, a.s. employees than official recipient or sender in order to ensure the continuity of work-related activities and allow supervision thereof. Potápečská stanice, a.s. is processing personal data provided by the third parties in connection with the purpose of fulfilling of contracts for legal aid and processes them in accordance with the valid legislation, in particular act No. 85/1996 Sb., Law on Advocacy and the General Data Protection Regulation (EU) 2016/679 (GDPR). Further information on the processing personal data are available on the website: [www.potapecska.cz](http://www.potapecska.cz) / GDPR.

---

From: Kabelkova, Hana <[hana.kabelkova@aquatis.cz](mailto:hana.kabelkova@aquatis.cz)>  
Sent: Wednesday, July 8, 2020 1:48 PM  
To: [hatak@potapecska.cz](mailto:hatak@potapecska.cz); [info@potapecska.cz](mailto:info@potapecska.cz)  
Cc: Neumayer, Oldrich <[oldrich.neumayer@aquatis.cz](mailto:oldrich.neumayer@aquatis.cz)>; [Gaj@poh.cz](mailto:Gaj@poh.cz)  
Subject: zadost o stanovisko - RH Prisecnice

Dobrý den,

v současné době zpracováváme pro objednatele Povodí Ohře, státní podnik dokumentaci pro provedení stavby „RH Přísečnice – rekonstrukce zásobení vodou“ a rádi bychom Vás požádali o Vaše stanovisko z hlediska realizovatelnosti našeho návrhu.

Průvodní dopis s dokumentací objektu je uveden v příloze emailu.

Děkuji a přeji Vám pěkný den



AQUATIS a.s.  
Ing. Oldřich Neumayer, CSc.  
Botanická 834/56  
602 00 Brno

Vaše značka:

Naše značka:

Vyřizuje / telefon / e-mail:

V Praze dne:

OP *1599*/20

Ing. Vlk/777 769 332/vlk@vdtbd.cz

15. 7. 2020

Věc:

VD Přísečnice – posouzení dokumentace „RH Přísečnice – rekonstrukce zásobení vodou“

Příloha:

0

Vámi zaslanou dokumentaci jsme prostudovali a sdělujeme vám, že z hlediska technickobezpečnostního dohledu k ní nemáme žádné připomínky.

Pouze upozorňujeme na nutnost ochrání stávajících zařízení TBD (deformetrické základny a kontrolní geodetické body), které jsou osazeny ve stěnách komunikační chodby, kde bude probíhat stavba po dobu její realizace.

S pozdravem

Ing. Ludevít Vlk  
specialista TBD

 **VODNÍ DÍLA - TBD a.s.**  
Hybernská 1617/40  
110 00 Praha 1  


VODNÍ DÍLA - TBD a. s., Hybernská 1617/40, 110 00 Praha I (adresa sídla společnosti)

telefon: +420 221 408 (111)\*

IČ:

49241648

fax: 224 212 803

DIČ:

CZ49241648

e-mail: praha@vdtbd.cz

bank. spojení:

Komerční banka, a. s., č.ú. 64504021/0100

web: www.vdtbd.cz

Firma je zapsána v obchodním rejstříku Městského soudu v Praze, oddíl B, vložka 2154

Pracoviště Brno:

Studená 909/2, 638 00 Brno - Lesná

telefon: +420 721 222 313

e-mail: brno@vdtbd.cz

## **E.2 Stanoviska vlastníků veřejné dopravní a technické infrastruktury**

### **E.2.1 Stanoviska vlastníků veřejné dopravní a technické infrastruktury k dokumentaci stavby**

- 1) ČEZ Distribuce, a.s.



AQUATIS, a.s.  
Ing. Oldřich Neumayer  
Botanická 834/56  
602 00 Brno  
Česká republika

VÁŠ DOPIS ZNAČKY / ZE DNE

1110579396

NAŠE ZNAČKA

20/PA/420

VYŘIZUJE / LINKA

Panoška / 800 850 860

MÍSTO ODESLÁNÍ / DNE

Louny / 21.9.2020

### Rekonstrukce zásobení vodou - Přisečnice

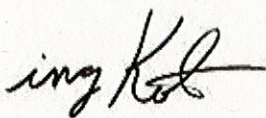
Vážená paní, vážený pane,

dovolujeme si Vás informovat, že jsme obdrželi Váš dopis ze dne 11.9.2020, ve kterém nás žádáte o vydání stanoviska k územnímu rozhodnutí a stavebnímu povolení pro výše uvedenou stavbu.

K předložené PD pro výše uvedenou stavbu nemáme připomínek za předpokladu dodržení podmínek uvedených v kontaktu 1110579395 ve vyjádření 479/0043/2014/20/OP.

Souhlasíme s vydáním kladného územního rozhodnutí a stavebního povolení.

S pozdravem



**ČEZ Distribuce, a. s.**  
Děčín, Děčín IV-Podmokly  
Teplická 874/8  
PSČ 405 02  
IČ: 247 29 035 13.

Ing. Vladimír Koten  
vedoucí oddělení Správa energetického majetku Sítě Sever  
ČEZ Distribuce, a.s.

ČEZ Distribuce, a. s. Děčín - Děčín IV-Podmokly, Teplická 874/8, PSČ 405 02 | Kontaktní linka: 800 850 860 |  
e-mail: [info@cezdistribuce.cz](mailto:info@cezdistribuce.cz) | [www.cezdistribuce.cz](http://www.cezdistribuce.cz) | IČO: 24729035, DIČ: CZ24729035 |  
zapsaná v obchodním rejstříku vedeném Krajským soudem v Ústí nad Labem, sp. zn. B2145 |  
zasílací adresa: ČEZ Distribuce, a. s., Plzeň, Guldenerova 2577/19, PSČ 326 00



AQUATIS, a.s.  
Ing. Oldřich Neumayer  
Botanická 834/56  
602 00 Brno  
Česká republika

VÁŠ DOPIS ZNAČKY / ZE DNE

NAŠE ZNAČKA

VÝŘIZUJE / LINKA

MÍSTO ODESLÁNÍ / DNE

1110579395

Panoška / 800 850 860

Louny / 21.9.2020

**Souhlas s umístěním stavby a s prováděním činností v ochranném pásmu elektrického zařízení číslo 479/0043/2014/20/OP**

**Vážená paní, vážený pane,**

dovolte nám, abychom reagovali na Vaši žádost ze dne 10.9.2020, ve které nás žádáte o vydání stanoviska k umístění stavby a k provádění souvisejících činností v ochranném pásmu el. zařízení v našem majetku.

Ze zaslaných podkladů je zřejmé, že stavba:

1. Název stavby: **Rekonstrukce zásobení vodou - Přísečnice**
2. Parc. číslo: viz PD
3. Kat. území: Přísečnice
4. Investor: Povodí Ohře, státní podnik, Bezručova 4219, 430 03 Chomutov
5. Předložené podklady: koordináční situační výkres AQUATIS, dat. 07/2020, č.v. C.3,
6. zak.č. 182117.32.A01,.
7. Číslo „Sdělení o existenci sítí DSO“: 0101301295

a s ní související činnosti zasahují do ochranných pásem zařízení:

1. Typ zařízení: nadzemní vedení VN
2. Označení zařízení: UU100754, které je v majetku naší společnosti.

Sdělujeme Vám, že udělujeme **souhlas** s činnostmi zasahující do ochranného pásma předmětného el. zařízení.

Povoleny činnosti:

- |   |                                 |                                  |
|---|---------------------------------|----------------------------------|
| 1 – stavební práce                            | 2 – zemní práce                 | 3 – kácení a prořez              |
| 4 - umístění stavby<br>(nehodící se škrtněte) | 5 – <del>ukládání hořavin</del> | 6 – <del>ukládání výbušnin</del> |

Platnost tohoto souhlasu je vázána na dodržení následujících podmínek:

ČEZ Distribuce, a. s. Děčín - Děčín IV-Podmokly, Teplická 874/8, PSČ 405 02 | Kontaktní linka: 800 850 860 |  
e-mail: info@cezdistribuce.cz | www.cezdistribuce.cz | IČO: 24729035, DIČ: CZ24729035 |  
zapsaná v obchodním rejstříku vedeném Krajským soudem v Ústí nad Labem, sp. zn. B2145 |  
zasílací adresa: ČEZ Distribuce, a. s., Plzeň, Guldenerova 2577/19, PSČ 326 00

1. Podmínkou pro zahájení činnosti v ochranném pásmu je platné „Sdělení o existenci sítí společnosti ČEZ Distribuce, a. s.“, v daném zájmovém území tohoto souhlasu a dodržení podmínek uvedených v tomto vyjádření.
2. Souběhy a křížovatky s elektrickými vedeními musí být provedeny v souladu s platnými normami a předpisy, zejména s ČSN EN 50110-1, ČSN EN 50423-3, PNE 33 0000-6 a PNE 33 3301, ČSN EN 50341-3 pro venkovní vedení VN, ČSN 33 2000-5-52 a PNE 34 1050 pro kabelová vedení a ČSN 73 6005 o prostorovém uspořádání sítí technického vybavení.
3. Umístění stavby a provádění činností v ochranném pásmu elektrického zařízení bude realizováno podle koordinační situační výkres AQUATIS, dat. 07/2020, č.v. C.3, zak.č. 182117.32.A01,...
4. Pracovníci provádějící práce budou prokazatelně poučeni o nebezpečí, které hrozí při nedodržení bezpečnostních předpisů.
5. Jakákoliv poškození nebo mimořádné události, způsobené na elektrickém zařízení stavebníkem, musí být neprodleně oznámeny na poruchovou linku 800 850 860 a budou opraveny na náklady viníka. Zahrnutí poškozených míst může být provedeno pouze po souhlasu vydaném naší společností.
6. Umístěním stavby nesmí dojít ke ztížení přístupu našich pracovníků a pracovníků námi pověřených firem k našemu zařízení.
7. Při realizaci stavby nesmí dojít v žádném případě k nebezpečnému přiblížení osob, věcí, zařízení nebo mechanismů a strojů k živým částem pod napětím tj. musí být dodržena minimální vzdálenost 2 m od vodičů dle ČSN EN 50110-1. V případě, že nebude možné tuto vzdálenost dodržet, je žadatel povinen požádat o vypnutí předmětného vedení.
8. S ohledem k provádění prací v ochranném pásmu upozorňujeme na možnost nebezpečných vlivů od elektrického zařízení. Opatření proti těmto vlivům je na straně zhotovitele výše uvedené stavby. ČEZ Distribuce, a.s. nepřevzme žádnou zodpovědnost za případné škody, které vzniknou stavebníkovi následkem poruchy nebo havárie elektrického zařízení za nepředvídaných okolností nebo nedodržením výše uvedených podmínek.
9. Při případné úpravě povrchu v ochranném pásmu vedení nesmí dojít ke změně výškové nivelety země oproti současnému stavu.
10. Musí být dodrženy Podmínky pro práce v ochranných pásmech vedení, které jsou přílohou tohoto souhlasu.
11. Jakékoliv události mající vliv na provoz předmětných vedení musí být neprodleně oznámeny na poruchovou linku 800 850 860 nebo včas oznámeny naší společností.
12. Výjimka z OP se nevztahuje na zařízení ČEZ ICT services, a. s. a Telco Pro Services, a. s.

V případě souhlasu se stavbou umístěnou na nemovitostech ČEZ Distribuce, a.s. a vydáním příslušných povolení od stavebního úřadu je žadatel povinen, vypořádat uživatelský vztah k dotčeným nemovitostem to před započítáním stavby.

Souhlas s prováděním činností související se zřízením (výstavbou) výše uvedené stavby končí dnem vydání kolaudačního rozhodnutí.



Provozovatel si vyhrazuje právo odvolat souhlas kdykoli, pokud zjistí, že podmínky stanovené v tomto „Souhlasu s umístěním stavby a s prováděním činností v ochranném pásmu elektrického zařízení“ nejsou dodrženy.

Pokud zjištěné nedostatky nebyly odstraněny ani na základě písemné výzvy ve stanoveném termínu, je žadatel povinen uvést ochranné pásmo do původního stavu a zdržet se provozování jakékoli činnosti, kterou zákon výslovně zakazuje.

Tento souhlas pozbývá platnosti, nebude-li stavba zahájena do 1 roku od udělení souhlasu a netýká se zajištění dodávky elektřiny pro danou stavbu.

Děkujeme za pochopení

S pozdravem



**ČEZ Distribuce, a.s.**  
Děčín, Děčín IV-Podmokly  
Teplická 874/8  
PSC 405 02  
IČ: 247 29 035

13.

Ing. Vladimír Koteň  
vedoucí oddělení Správa energetického majetku Sítě Sever  
ČEZ Distribuce, a.s.

#### **Příloha**

1x podmínky pro provádění činností v ochranných pásmech nadzemních vedení

## **Podmínky pro provádění činností v ochranných pásmech nadzemních vedení**

Ochranné pásmo nadzemního vedení podle § 46, odst. (3), Zák. č. 458/2000 Sb., tj. zákona o podmínkách podnikání a o výkonu státní správy v energetických odvětvích a o změně některých zákonů (energetický zákon), ve znění pozdějších předpisů (dále jen „energetický zákon“) je souvislý prostor vymezený svislými rovinami vedenými po obou stranách vedení ve vodorovné vzdálenosti měřené kolmo na vedení, které činí od krajního vodiče vedení na obě jeho strany:

- a) u napětí nad 1 kV a do 35 kV včetně
  - pro vodiče bez izolace 7 metrů (resp. 10 metrů u zařízení postaveného do 31. 12. 1994, vyjma lesních průseků, kde rozsah ochranného pásma i do uvedeného data činí 7 metrů),
  - pro vodiče s izolací základní 2 metry,
  - pro závěsná kabelová vedení 1 metr;
- b) u napětí nad 35 kV do 110 kV včetně
  - pro vodiče bez izolace 12 metrů (resp. 15 metrů u zařízení postaveného do 31. 12. 1994).
  - pro vodiče s izolací základní 5 metrů

Poznámka: Nadzemní vedení nízkého napětí (do 1 kV) není chráněno ochranným pásmem.

Při činnostech prováděných v jeho blízkosti (práce v blízkosti) je nutné dodržet vzdálenosti dané ČSN EN 50110-1 ed. 2.

### **V ochranném pásmu nadzemního vedení je podle § 46 odst. (8) a (9) energetického zákona zakázáno:**

1. zřizovat bez souhlasu vlastníka těchto zařízení stavby či umisťovat konstrukce a jiná podobná zařízení, jakož i uskláňovat hořlavé a výbušné látky,
2. provádět bez souhlasu vlastníka zemní práce,
3. provádět činnosti, které by mohly ohrozit spolehlivost a bezpečnost provozu těchto zařízení nebo ohrozit život, zdraví či majetek osob,
4. provádět činnosti, které by znemožňovaly nebo podstatně znesnadňovaly přístup k těmto zařízením,
5. vysazovat chmelnice a nechávat růst porosty nad výšku 3 metry.

Pokud stavba nebo stavební činnost zasahuje do ochranného pásma nadzemního vedení, je třeba požádat o písemný souhlas vlastníka nebo provozovatele tohoto zařízení na základě § 46, odst. (8) a (11) energetického zákona.

### **V ochranných pásmech nadzemních vedení je třeba dále dodržovat následující podmínky:**

1. Při pohybu nebo pracích v blízkosti elektrického vedení vysokého napětí se nesmí osoby, předměty, prostředky nemající povahu jeřábu přiblížit k živým částem – vodičům blíže než 2 metry (dle ČSN EN 50110-1).
2. Jeřáby a jim podobná zařízení musí být umístěny tak, aby v kterékoli poloze byly všechny jejich části mimo ochranné pásmo vedení, a musí být zamezeno vyvrstvení lana.
3. Je zakázáno stavět budovy nebo jiné objekty v ochranných pásmech nadzemních vedení vysokého napětí.
4. Je zakázáno, provádět veškeré pozemní práce, při kterých by byla narušena stabilita podpěrných bodů – sloupů nebo stožárů.
5. Je zakázáno upevňovat antény, reklamy, ukazatele apod. pod, přes nebo přímo na stožáry elektrického vedení.
6. Dodavatel prací musí prokazatelně seznámit své pracovníky, jichž se to týká s ČSN EN 50110-1.
7. Pokud není možné dodržet body č. 1 až 4, je možné požádat příslušný provozní útvar provozovatele distribuční soustavy o další řešení (zajištění odborného dohledu pracovníka s elektrotechnickou kvalifikací dle Vyhlášky č. 50/1978 Sb., vypnutí a zajištění zařízení, zaizolování živých částí apod.), pokud nejsou tyto podmínky již součástí jiného vyjádření ke konkrétní stavbě.
8. V případě požadavku na vypnutí zařízení po nezbytnou dobu provádění prací je nutné požádat minimálně 2 měsíce před požadovaným termínem. V případě vedení nízkého napětí je možné též požádat o zaizolování části vedení.

Případné nedodržení uvedených podmínek bude řešeno příslušným stavebním úřadem nebo nahlášeno Energetickému regulačnímu úřadu jako správní delikt ve smyslu příslušného ustanovení energetického zákona, spočívající v porušení zákazu provádět činnosti v ochranných pásmech dle § 46 uvedeného zákona.

## **E.2 Stanoviska vlastníků veřejné dopravní a technické infrastruktury**

**E.2.2 Stanoviska vlastníka nebo provozovatele z hlediska existence sítí, k podmínkám zřízení stavby, provádění prací a činností v dotčených ochranných a bezpečnostních pásmech podle jiných právních předpisů**

- 1) Česká telekomunikační infrastruktura a.s. (CETIN)
- 2) České Radiokomunikace a.s.
- 3) ČEZ Distribuce, a.s.
- 4) ČEZ ICT Services, a.s.
- 5) Ministerstvo obrany - Sekce ekonomická a majetková
- 6) Obec Kryštofovy Hamry
- 7) Severočeské vodovody a kanalizace, a.s.
- 8) Telco Pro Services, a.s.
- 9) T-Mobile Czech Republic a.s.
- 10) Vodafone Czech Republic a.s.

**VYJÁDŘENÍ O EXISTENCI SÍTĚ ELEKTRONICKÝCH KOMUNIKACÍ  
společnosti CETIN a.s.  
(„Vyjádření“)**

**A VŠEOBECNÉ PODMÍNKY OCHRANY SÍTĚ ELEKTRONICKÝCH KOMUNIKACÍ  
společnosti CETIN a.s.  
(„Všeobecné podmínky ochrany SEK“)**

toto Vyjádření a Všeobecné podmínky ochrany SEK je vydané dle ustanovení § 101 zákona č. 127/2005 Sb., o elektronických komunikacích a o změně některých souvisejících zákonů, v platném znění („**Zákon o elektronických komunikacích**“), a dle ustanovení § 161 zákona č. 183/2006 Sb., o územním plánování a stavebním řádu, v platném znění („**Stavební zákon**“), a dle příslušných ustanovení zákona č. 89/2012 Sb., občanského zákoníku, v platném znění („**Občanský zákoník**“)

**Číslo jednací: 620202/20**

**Číslo žádosti: 0120 770 605 („Žádost“)**

Název akce („ <b>Stavba</b> “)	RH Přísečnice - rekonstrukce zásobení vodou	
Důvod vydání Vyjádření („ <b>Důvod vyjádření</b> “)	Informace o poloze sítě	
<b>Žadatel</b>	AQUATIS a.s., kontaktní osoba: AQUATIS a.s. , Botanická 834/56, Brno, 60200	
<b>Stavebník</b>	-- neuvedeno --, , -- neuvedeno --, 0	
<b>Zájmové území</b>	Okres	Chomutov
	Obec	Kryštofovy Hamry
	Kat. území / č. parcely	Kryštofovy Hamry; Přísečnice
<b>Platnost Vyjádření</b>	<b>28. 4. 2022 („Den konce platnosti Vyjádření“)</b>	

Žadatel Žádostí určil a vyznačil Zájmové území, jakož i určil Důvod Vyjádření.

Na základě určení a vyznačení Zájmového území Žadatelem a na základě určení Důvodu Vyjádření vydává společnost CETIN a.s. následující Vyjádření:

**Dojde ke střetu se sítí elektronických komunikací (dále jen „SEK“) společnosti CETIN a.s.**

- (I) Na Žadatelem určeném a vyznačeném Zájmovém území se vyskytuje SEK společnosti CETIN a.s.; a
- (II) Stavebník nebo jím pověřená třetí osoba je povinen řídit se Všeobecnými podmínkami ochrany SEK, které jsou nedílnou součástí Vyjádření; a
- (III) pro případ, že bude nezbytné přeložení SEK, zajistí vždy takové přeložení SEK její vlastník, společnost CETIN a.s. Stavebník, který vyvolal překládku SEK je dle ustanovení § 104 odst. 17 Zákona o elektronických komunikacích povinen uhradit společnosti CETIN a.s. veškeré náklady na nezbytné úpravy dotčeného úseku SEK, a to na úrovni stávajícího technického řešení; a
- (IV) pro účely přeložení SEK dle bodu (III) tohoto Vyjádření je Stavebník povinen uzavřít se společností CETIN a.s. Smlouvu o realizaci překládky SEK; a
- (V) Stavebník a/nebo Žadatel není oprávněn užít toto Vyjádření k podání jakékoliv žádosti o vydání jakéhokoliv správního rozhodnutí či jiného rozhodnutí majícího obdobný charakter.

Číslo jednací: 620202/20

Číslo žádosti: 0120 770 605

Vyjádření je platné pouze pro Zájmové území určené a vyznačené Žadatelem, jakož i pro Důvod Vyjádření stanovený a určený Žadatelem v Žádosti.

Vyjádření pozbývá platnosti i) dnem, kdy je Žadatelem a/nebo Stavebníkem použito k podání žádosti o vydání jakéhokoliv správního rozhodnutí či jiného rozhodnutí majícího obdobný charakter a/nebo dnem zahájení jakéhokoliv správního rozhodnutí či jiného rozhodnutí majícího obdobný charakter, ve kterém bylo Vyjádření použito, ii) uplynutím doby platnosti v tomto Vyjádření uvedeného, iii) změnou rozsahu Zájmového území či změnou Důvodu Vyjádření uvedeného v Žádosti a/nebo iv) porušením Všeobecných podmínek ochrany SEK, to vše v závislosti na tom, která ze skutečností rozhodná pro pozbytí platnosti Vyjádření nastane nejdříve.

Společnost CETIN a.s. vydáním tohoto Vyjádření poskytla Žadateli pro Žadatelem určené a vyznačené Zájmové území veškeré informace o SEK dostupné společnosti CETIN a.s. ke dni podání Žádosti.

Ze strany společnosti CETIN a.s. může v některých případech docházet ke zpracování Vašich osobních údajů. Ke zpracování Vašich osobních údajů dochází vždy v souladu s platnými právními předpisy. Konkrétní zásady a podmínky zpracování osobních údajů společností CETIN a.s. jsou dostupné na stránce <https://www.cetin.cz/zasady-ochrany-osobnich-udaju>.

V případě dotazů k Vyjádření kontaktujte prosím asistenční linku 238 461 111.

#### Přílohami Vyjádření jsou:

- *Všeobecné podmínky ochrany SEK*
- *Informace k vytýčení SEK ve vlastnictví společnosti CETIN a.s.*
- *Situační výkres (obsahuje Zájmové území určené a vyznačené Žadatelem a výřezy účelové mapy SEK)*

Vyjádření vydala společnost **CETIN a.s.** dne: 28. 4. 2020.



CETIN a.s.  
Českomoravská 2510/19, Libeň  
190 00 Praha 9  
DIČ: CZ04084063  
102

**VŠEOBECNÉ PODMÍNKY OCHRANY SÍTĚ ELEKTRONICKÝCH KOMUNIKACÍ společnosti CETIN a.s.****1. PLATNOST VŠEOBECNÝCH PODMÍNEK**

- i) Tyto Všeobecné podmínky ochrany sítě elektronických komunikací (dále jen „VPOSEK“) tvoří součást Vyjádření (jak je tento pojem definován níže v článku 2 VPOSEK).
- ii) V případě rozporu mezi Vyjádřením a těmito VPOSEK mají přednost ustanovení Vyjádření, pokud není těmito VPOSEK stanoveno jinak.

**2. DEFINICE**

Níže uvedené termíny, jsou-li použity v těchto VPOSEK a uvozeny velkým písmenem, mají následující význam:

„**CETIN**“ znamená CETIN a.s. se sídlem Českomoravská 2510/19, Libeň, 190 00 Praha 9, IČO: 04084063, zapsaná v obchodním rejstříku vedeném Městským soudem v Praze pod spz. B 20623;

„**Den**“ je kalendářní den;

„**Kabelovod**“ podzemní zařízení sestávající se z tělesa Kabelovodu a kabelových komor, sloužící k zatahování kabelů a ochranných trubek;

„**Občanský zákoník**“ znamená zákon č. 89/2012 Sb., občanský zákoník, ve znění pozdějších předpisů;

„**POS**“ je zaměstnanec společnosti CETIN, pověřený ochranou sítě, Václav Tichý, tel.: 602 165 214, e-mail: vaclav.tichy@cetin.cz;

„**Pracovní den**“ znamená Den, který není v České republice dnem pracovního klidu nebo státem uznaným svátkem;

„**Příslušné požadavky**“ znamená jakýkoli a každý příslušný právní předpis, vč. technických norem, nebo normativní právní akt veřejné správy či samosprávy, nebo jakékoli rozhodnutí, povolení, souhlas nebo licenci, včetně podmínek, které s ním souvisí;

„**Překládka**“ je stavba spočívající ve změně trasy vedení SEK ve vlastnictví CETIN nebo přemístění zařízení SEK ve vlastnictví CETIN; Stavebník, který Překládku vyvolal, je dle ustanovení § 104 odst. 17 Zákona o elektronických komunikacích povinen uhradit společnosti CETIN veškeré náklady na nezbytné úpravy dotčeného úseku SEK, a to na úrovni stávajícího technického řešení;

„**SEK**“ je síť elektronických komunikací ve vlastnictví CETIN;

„**Stavba**“ je stavba a/nebo činnosti ve vztahu, k níž bylo vydáno Vyjádření, a je prováděna Stavebníkem a/nebo Žadatelem v souladu s Příslušnými požadavky, povolená příslušným správním rozhodnutím vydaným dle Stavebního zákona;

„**Stavebník**“ je osoba takto označená ve Vyjádření;

„**Stavební zákon**“ je zákon č. 183/2006 Sb., o územním plánování a stavebním řádu;

„**Vyjádření**“ je vyjádření o existenci sítě elektronických komunikací vydané společností CETIN dne 28. 4. 2020 pod č.j. 620202/20;

„**Zájmové území**“ je území označené Žadatelem a/nebo Stavebníkem v Žádosti;

„**Situační výkres**“ je výkres, který je přílohou Vyjádření a obsahuje Zájmové území určené a vyznačené Žadatelem v Žádosti a výřezy účelové mapy SEK;

„**Zákon o elektronických komunikacích**“ je zákon č. 127/2005 Sb., o elektronických komunikacích a o změně některých souvisejících zákonů, ve znění pozdějších předpisů;

„**Žadatel**“ je osoba takto označená ve Vyjádření.

„**Žádost**“ je žádost, kterou Žadatel a/nebo Stavebník požádal CETIN o vydání Vyjádření.

**3. PLATNOST A ÚČINNOST VPOSEK**

Tyto VPOSEK jsou platné a účinné dnem odeslání Vyjádření na i) adresu elektronické pošty Stavebníka a/nebo Žadatele uvedenou v Žádosti nebo ii) adresu pro doručení prostřednictvím poštovní přepravy uvedenou Stavebníkem a/nebo Žadatelem v Žádosti.

**4. OBECNÁ PRÁVA A POVINNOSTI STAVEBNÍKA A/NEBO ŽADATELE**

- i) Stavebník, Žadatel je výslovně srozuměn s tím, že SEK je veřejně prospěšným zařízením, byla zřízena ve veřejném zájmu a je chráněna Příslušnými požadavky.
- ii) SEK je chráněna ochranným pásmem, jehož rozsah je stanoven (a) ustanovením § 102 Zákona o elektronických komunikacích a/nebo (b) právními předpisy účinnými před Zákonom o elektronických komunikacích, není-li Příslušnými požadavky stanoveno jinak.
- iii) Stavebník, Žadatel nebo jím pověřená třetí osoba, je povinen při provádění Stavby nebo jiných prací, při odstraňování havárií a projektování staveb, řídit se Příslušnými požadavky, správnou praxí v oboru stavebnictví a technologickými postupy a je povinen učinit veškerá nezbytná opatření vyžadovaná Příslušnými požadavky k ochraně SEK před poškozením. Povinnosti dle tohoto odstavce má Stavebník rovněž ve vztahu k SEK, které se nachází mimo Zájmové území.
- iv) Při zjištění jakéhokoliv rozporu mezi údaji v Situačním výkresu, který je přílohou Vyjádření a skutečným stavem, je Stavebník a/nebo Žadatel povinen bez zbytečného odkladu, nejpozději Den následující po zjištění takové skutečnosti, zjištěný rozpor oznámit POS.
- v) Stavebník, Žadatel nebo jím pověřená třetí osoba, je povinen každé poškození či krádež SEK bezodkladně, nejpozději Den následující po zjištění takové skutečnosti, oznámit takovou skutečnost dohledovému centru společnosti CETIN na telefonní číslo +420 238 464 190.
- vi) Bude-li Stavebník, Žadatel nebo jím pověřená třetí osoba na společnosti CETIN požadovat, aby se jako účastník správního řízení, pro jehož účely bylo toto Vyjádření vydáno, vzdala práva na odvolání proti rozhodnutí vydanému ve správním řízení, je oprávněn kontaktovat POS.

**5. POVINNOSTI STAVEBNÍKA PŘI PŘÍPRAVĚ STAVBY**

- i) Při projektování Stavby je Stavebník povinen zajistit, aby projektová dokumentace Stavby (i) zohledňovala veškeré požadavky na ochranu SEK vyplývající z Příslušných požadavků, zejména ze Zákona o elektronických komunikacích a Stavebního zákona, (ii) respektovala správnou praxi v oboru stavebnictví a technologické postupy a (iii) umožňovala, aby i po provedení a umístění Stavby dle takové projektové dokumentace byla společnost CETIN, jako vlastník SEK schopna bez jakýchkoli omezení a překážek provozovat SEK, provádět údržbu a opravy SEK.
- ii) Nebude-li možné projektovou dokumentaci zajistit některý, byť i jeden z požadavků dle předchozího odstavce (i) a/nebo umístění Stavby by mohlo způsobit, že nebude naplněn některý, byť i jeden z požadavků dle předchozího odstavce (i), vyvolá Stavebník Překládku.
- iii) Při projektování Stavby, která se nachází nebo je u ní zamýšlena, že se bude nacházet v ochranném pásmu radiových tras společnosti CETIN a překračuje výšku 15 m nad zemským povrchem, a to včetně dočasných objektů zařízení staveníště (jeřáby, konstrukce, atd.) je Stavebník povinen písemně kontaktovat POS za účelem získání konkrétního stanoviska a podmínek k ochraně radiových tras společnosti CETIN a pro určení, zda Stavba vyvolá Překládku. Ochranné pásmo radiových tras v šíři 50m je zakresleno do situačního výkresu, který je součástí tohoto Vyjádření.

**VŠEOBECNÉ PODMÍNKY OCHRANY SÍTĚ ELEKTRONICKÝCH KOMUNIKACÍ společnosti CETIN a.s.**



- (iv) Pokud se v Zájmovém území nachází podzemní silové vedení (NN) ve vlastnictví společnosti CETIN, je Stavebník povinen ve vztahu k projektové dokumentaci zajistit totéž, co je uvedeno pod písm (i) tohoto článku 5, přičemž platí, že Stavebník vyvolá Překládku v případech uvedených pod písm (ii) tohoto článku 5.
- (v) Stavebník je povinen při projektování Stavby, která je stavbou (a) zařízení silových elektrických sítí (VN, VVN a ZVVN) a/nebo (b) trakčních vedení, provést výpočet či posouzení rušivých vlivů na SEK, zpracovat ochranná opatření, to vše dle a v souladu s Příslušnými požadavky. Stavebník je povinen nejpozději třicet (30) Dnů před podáním žádosti o vydání příslušného správního rozhodnutí k umístění Stavby dle Stavebního zákona předat POS výpočet či posouzení rušivých vlivů na SEK a zpracovaná ochranná opatření.
- (vi) Je-li Stavba v souběhu s Kabelovodem, nebo Kabelovod kříží, je Stavebník povinen nejpozději ke Dni, ke kterému započne se zpracováním projektové dokumentace ke Stavbě, oznámit POS a zpracovat POS (a) veškeré případy, kdy trajektorie podvrtná a protlaků budou vedeny ve vzdálenosti menší, než je 1,5 m od Kabelovodu a (b) jakékoliv výkopové práce, které budou nebo by mohly být vedeny v úrovni či pod úrovní Kabelovodu nebo kabelové komory.
- (vii) Je-li Stavba umístěna nebo má být umístěna v blízkosti Kabelovodu, ve vzdálenosti menší, než jsou 2 m nebo kříží-li Stavba Kabelovod ve vzdálenosti menší, než je 0,5 m nad nebo kdekoliv pod Kabelovodem, je Stavebník povinen předložit POS k posouzení zakreslení Stavby v příčných řezech, přičemž do příčného řezu je Stavebník rovněž povinen zakreslit profil kabelové komory.

## 6. POVINNOSTI STAVEBNÍKA PŘI PROVÁDĚNÍ STAVBY

- (i) Stavebník je před započítím jakýchkoliv zemních prací ve vztahu ke Stavbě povinen vytýčit trasu SEK na terénu dle Příslušných požadavků a dle Stavebního zákona. S vytýčenou trasou SEK je Stavebník povinen seznámit všechny osoby, které budou anebo by mohly zemní práce ve vztahu ke Stavbě provádět. V případě porušení této povinnosti bude Stavebník odpovědný společnosti CETIN za náklady a škody, které porušením této povinnosti společnosti CETIN vzniknou a je povinen je společnosti CETIN uhradit.
- (ii) Pět (5) Pracovních dní před započítím jakýchkoliv prací ve vztahu ke Stavbě je Stavebník povinen oznámit společnosti CETIN, že zahájí práce či činnosti ve vztahu ke Stavbě. Písemné oznámení dle předchozí věty zašle Stavebník na adresu elektronické pošty POS a bude obsahovat minimálně číslo jednací Vyjádření a kontaktní údaje Stavebníka.
- (iii) Stavebník je povinen zabezpečit a zajistit SEK proti mechanickému poškození, a to zpravidla dočasným umístěním silničních betonových panelů nad kabelovou trasou SEK. Do doby, než je zajištěna a zabezpečena ochrana SEK proti mechanickému poškození, není Stavebník oprávněn přejíždět vozidly nebo stavební mechanizací kabelovou trasu SEK. Při přepravě vysokých nákladů nebo při projíždění stroji, vozidly či mechanizací pod nadzemním vedením SEK je Stavebník povinen prověřit, zda výška nadzemního vedení SEK je dostatečná a umožňuje spolehlivý a bezpečný způsob přepravy nákladu či průjezdu strojů, vozidel či mechanizace.
- (iv) Při provádění zemních prací v blízkosti SEK je Stavebník povinen postupovat tak, aby nedošlo ke změně hloubky uložení nebo prostorového uspořádání SEK. V místech, kde SEK vystupuje ze země do budovy, rozváděče, na sloup apod. je Stavebník povinen vykonávat zemní práce se zvýšenou mírou opatrnosti, výkopové práce v blízkosti sloupů nadzemního vedení SEK je Stavebník povinen provádět v takové vzdálenosti od sloupu nadzemního vedení SEK,

kteřá je dostatečná k tomu, aby nedošlo nebo nemohlo dojít k narušení stability sloupu nadzemního vedení SEK. Stavebník je povinen zajistit, aby jakoukoliv jeho činností nedošlo bez souhlasu a vědomí společnosti CETIN (a) ke změně nivelety terénu, a/nebo (b) k výsadbě trvalých porostů, a/nebo (c) ke změně rozsahu a změně konstrukce zpevněných ploch. Pokud došlo k odkrytí SEK, je Stavebník povinen SEK po celou dobu odkrytí náležitě zabezpečit proti prověšení, poškození a odcizení.

- (v) Zjistí-li Stavebník kdykoliv během provádění prací ve vztahu ke Stavbě jakýkoliv rozpor mezi údaji v projektové dokumentaci a skutečností, je povinen bezodkladně přerušit práce a oznámit zjištěný rozpor na adresu elektronické pošty POS. Stavebník není oprávněn pokračovat v pracích ve vztahu ke Stavbě do doby, než získá písemný souhlas POS s pokračováním prací.
- (vi) Stavebník není bez předchozího písemného souhlasu společnosti CETIN oprávněn manipulovat s kryty kabelových komor, jakkoliv zakrývat vstupy do kabelových komor, a to ani dočasně, vstupovat do kabelových komor, jakkoliv manipulovat s případně odkrytými prvky SEK či s jakýmkoliv jiným zařízením se SEK souvisejícím. Rovněž bez předchozího písemného souhlasu společnosti CETIN není Stavebník oprávněn umístit nad trasou Kabelovodu jakoukoliv jinou síť technické infrastruktury v podélném směru.
- (vii) Byla-li v souladu s Vyjádřením a těmito VPOSEK odkryta SEK je Stavebník povinen tři (3) Pracovní dny před zakrytím SEK písemně oznámit POS zakrytí SEK a vyzvat ho ke kontrole před zakrytím. Oznámení Stavebníka dle předchozí věty musí obsahovat minimálně předpokládaný Den zakrytí, číslo jednací Vyjádření a kontaktní údaje Stavebníka. Stavebník není oprávněn provést zakrytí do doby, než získá písemný souhlas POS se zakrytím.

## 7. ROZHODNÉ PRÁVO

Vyjádření a VPOSEK se řídí českým právem, zejména Občanským zákoníkem, Zákonem o elektronických komunikacích a Stavebním zákonem. Veškeré spory z Vyjádření či VPOSEK vyplývající budou s konečnou platností řešeny u příslušného soudu České republiky.

## 8. PÍSEMNÝ STYK

Písemným stykem či pojmem „písemně“ se pro účely Vyjádření a VPOSEK rozumí předání zpráv jedním z těchto způsobů:

- v listinné podobě;
- e-mailovou zprávou se zaručeným elektronickým podpisem dle zák. č. 227/2000 Sb., o elektronickém podpisu a o změně některých dalších zákonů (zákon o elektronickém podpisu), ve znění pozdějších předpisů;

## 9. ZÁVĚREČNÁ USTANOVENÍ

- (i) Stavebník, Žadatel nebo jím pověřená třetí osoba je počínaje Dnem převzetí Vyjádření povinen užít informace a data uvedená ve Vyjádření pouze a výhradně k účelu, pro který mu byla tato poskytnuta. Stavebník, Žadatel nebo jím pověřená třetí osoba není oprávněn informace a data rozmnožovat, rozšiřovat, pronajímat, půjčovat či jinak umožnit jejich užívání třetí osobou bez předchozího písemného souhlasu společnosti CETIN.
- (ii) Pro případ porušení kterékoliv z povinností Stavebníka, Žadatele nebo jím pověřené třetí osoby, založené Vyjádřením /nebo těmito VPOSEK je Stavebník, Žadatel či jím pověřená třetí osoba odpovědný za veškeré náklady a škody, které společnosti CETIN vzniknou porušením povinností Stavebníka, Žadatele nebo jím pověřené třetí osoby.

Číslo jednací: 620202/20

Číslo žádosti: 0120 770 605

## Informace k vytyčení *SEK*

V případě požadavku na vytyčení *PVSEK* společnosti *CETIN a.s.* se, prosím, obraťte na společnosti uvedené níže.

### **CETIN a.s. - středisko Čechy sever**

se sídlem: Českomoravská 2510/19, Libeň, 190 00 Praha 9  
IČ: 04084063 DIČ: CZ04084063  
kontakt: tel: 238463497 obslužná doba po-pa 7 - 15 hod

### **COM PLUS CZ, a.s.**

se sídlem: Nad Krocínkou 317/48, 190 00 Praha 9  
IČ: 25772104 DIČ: CZ 25772104  
kontakt: Help Desk, tel.: 472702123, mobil: 724150190, e-mail: helpdesk@complus.cz  
Daniel Vondráček, mobil: 606610895, e-mail: daniel.vondracek@complus.cz

### **Ing. Václav Hlavatý**

se sídlem: V Lukách 2162, 269 01 Rakovník  
IČ: 44255501 DIČ:  
kontakt: Ing. Václav Hlavatý, mobil: 606632506, e-mail: dobrahlava@seznam.cz

### **Sdělmont spol.s.r.o.**

se sídlem: Jana Opletala 1286, 434 01 Most  
IČ: 61324582 DIČ: CZ 61324582  
kontakt: Lehký Jaroslav, mobil: 602417851, e-mail: sdelmont@iol.cz

### **Schlike - Domi, s.r.o.**

se sídlem: Průjezdna 1958, 434 01 Most  
IČ: 445569564 DIČ: CZ 44659564  
kontakt: Dispečink SCHLIKE, mobil: 725905050, e-mail: dispecink@schlike.cz

### **SITEL, spol. s r.o.**

se sídlem: Baarova 957/15, 140 00 Praha 4  
IČ: 44797320 DIČ: CZ 44797320  
kontakt: Jiří Jedlička, mobil: 602 297 018, e-mail: jjedlicka@sitel.cz

### **Telkont s.r.o.**

se sídlem: U Pivovaru 136, 415 01 Teplice  
IČ: 25467069 DIČ: CZ 25467069  
kontakt: Petr Pojer, tel.: 417539888, mobil: 605298762, e-mail: pojer@telkont.cz

### **TEMO-TELEKOMUNIKACE, a.s.**

se sídlem: U Záběhlického zámku 233/15, 106 00 Praha 10  
IČ: 25740253 DIČ: CZ25740253  
kontakt: Michal Nun, mobil: 601 378 578, vytyceni@temo.cz

The map displays a residential area with a green dashed line outlining a specific plot labeled 'P1'. The plot is situated in the center of the map, surrounded by various buildings and roads. The buildings are represented by black outlines, and the roads are shown as grey lines. The plot 'P1' is a large, irregularly shaped area. The map includes a scale bar at the bottom right, indicating a distance of 0 to 100 meters. The overall layout shows a mix of residential structures and open spaces, with the highlighted plot 'P1' being a central feature.

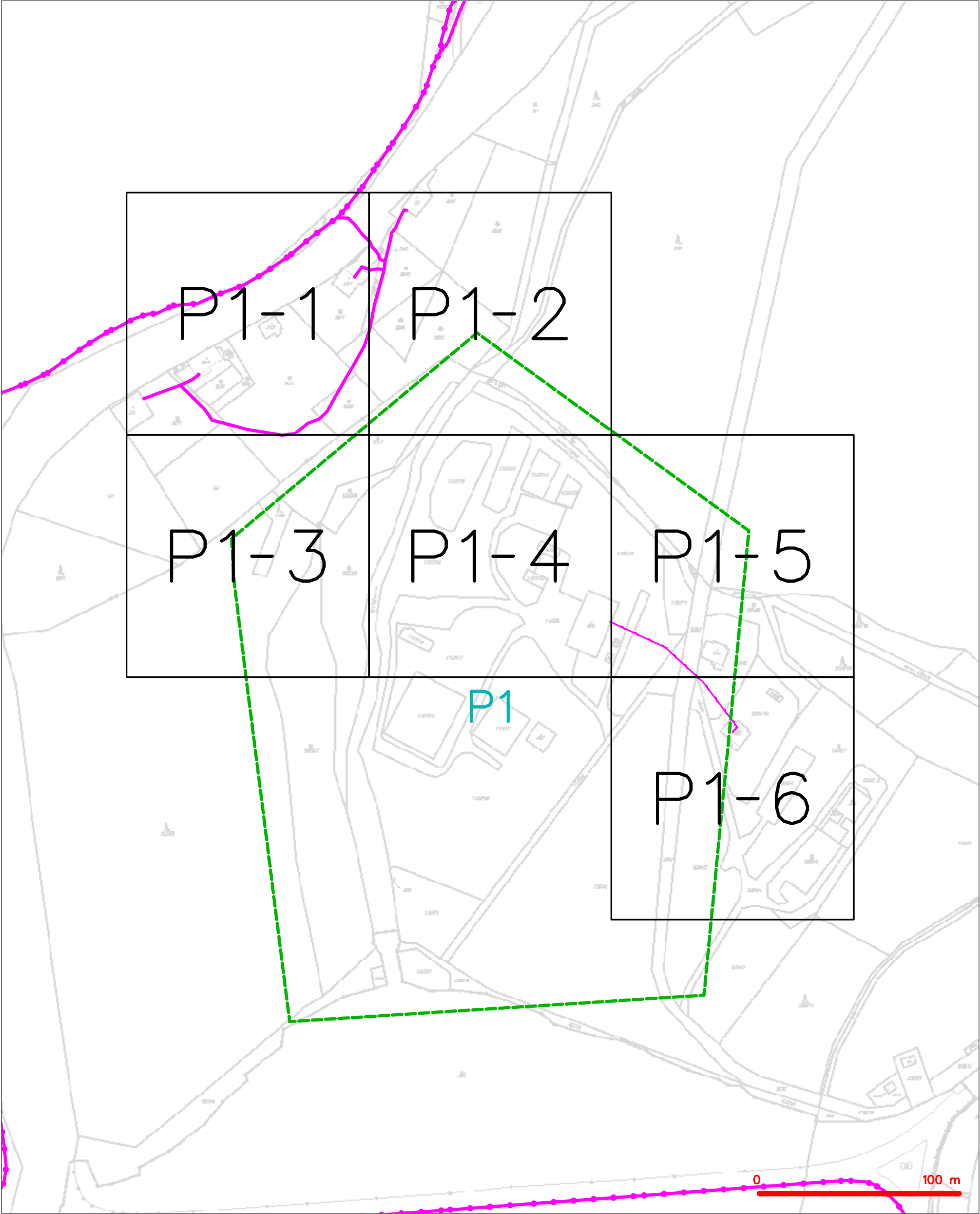
## LEGENDA

----- hranice zájmového území k vyjádření

  
CETIN a.s.  
Českomoravská 2510/19, Libeň  
190 00 Praha 9  
DIČ: CZ04084063

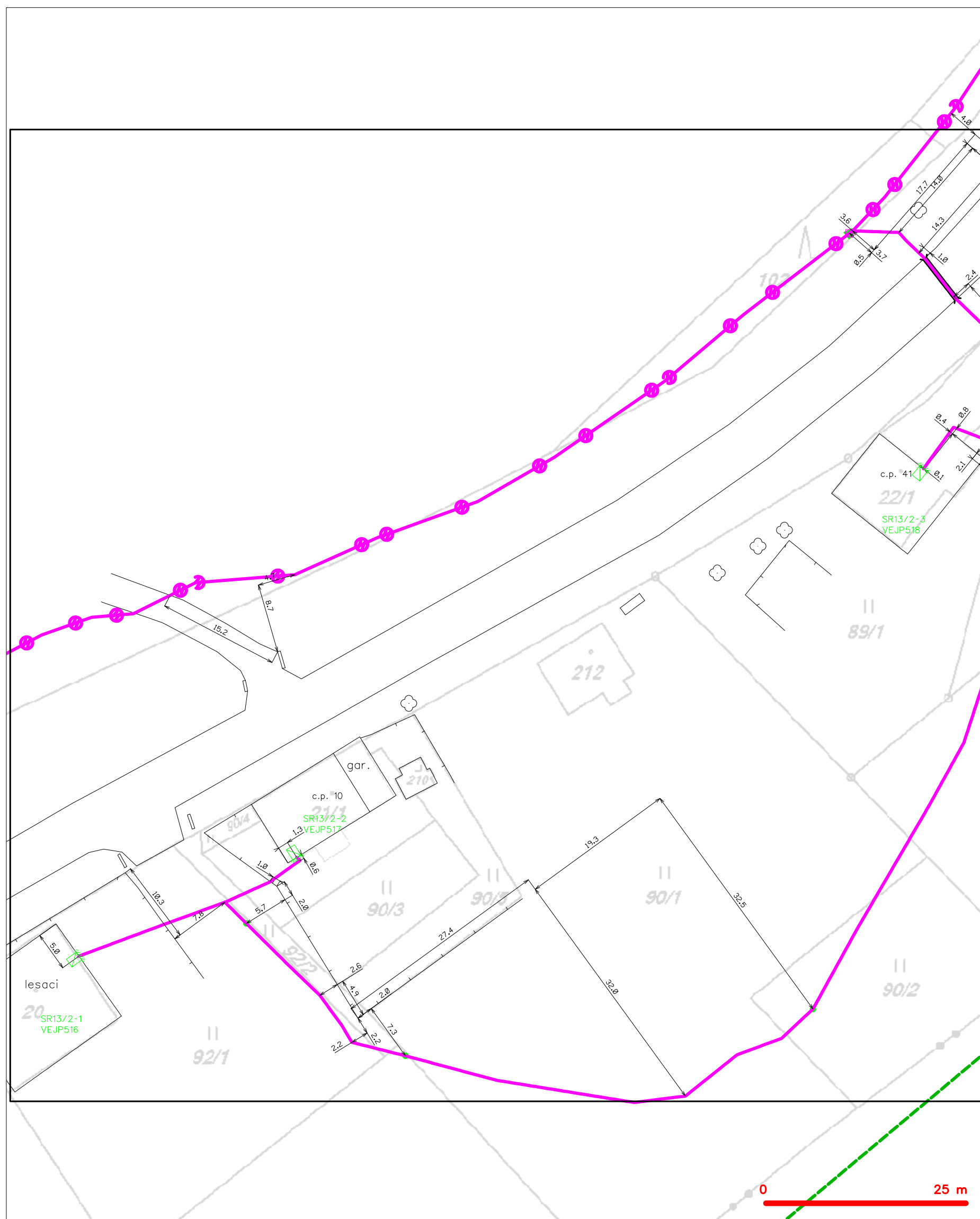
102





LEGENDA	
	hranice zájmového území k vyjádření
	NV přípojka, území s NV přípojkou CETIN
	zaměřený průběh metalického kabelu
	zaměřený průběh optického kabelu, HDPE trubky nebo souběh optického a metalického kabelu
	nezaměřený průběh metalického kabelu
	nadzemní síť cizí
	nezaměřený průběh optického kabelu, HDPE trubky nebo souběh optického a metalického kabelu
	radiové síť, ochranné pásmo radiové sítě
	nadzemní síť
	neprovozované síť
	podzemní síť cizí
	síť s NV
	kolektor, kabelovod

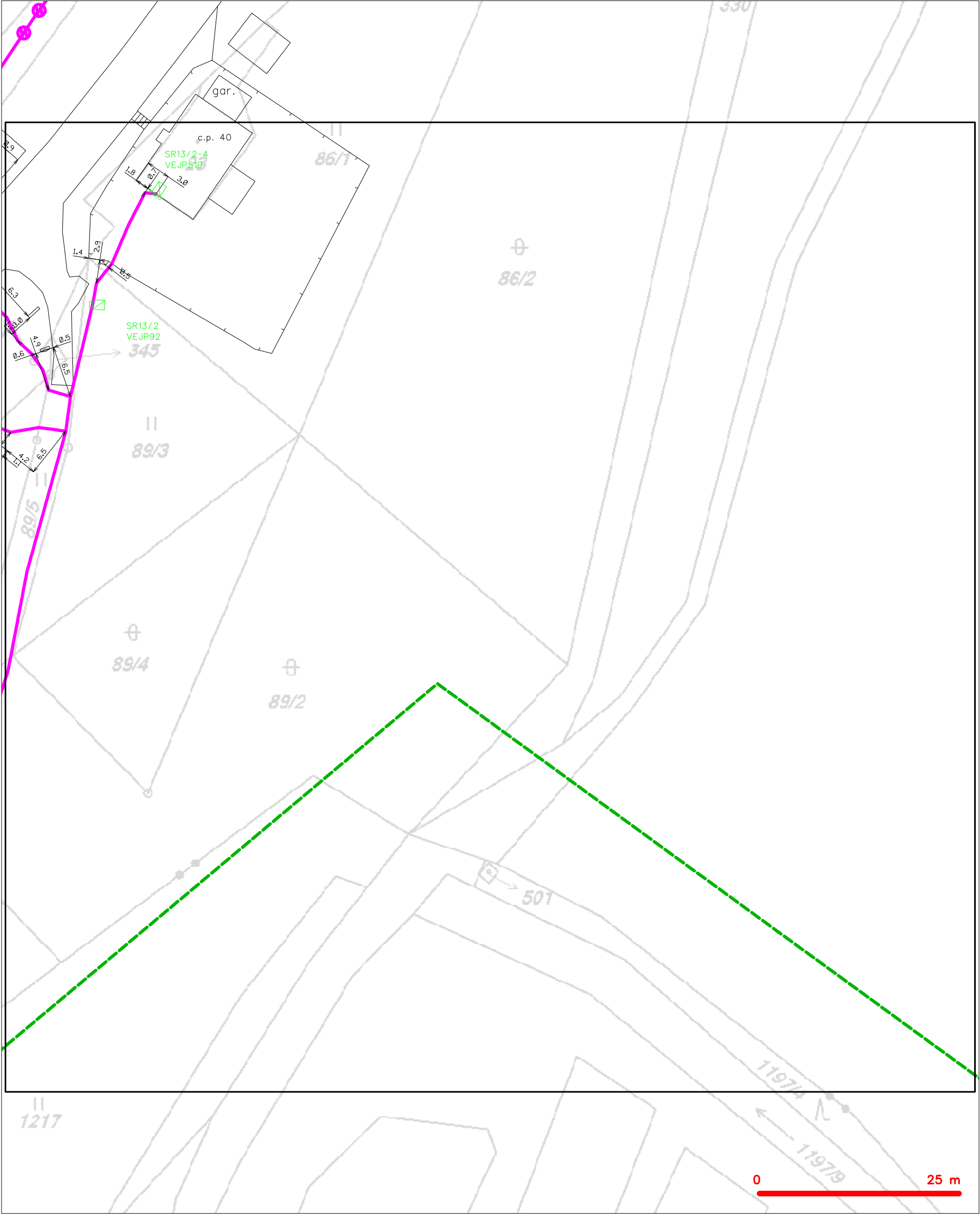
SITUAČNÍ VÝKRES - POLYGON 1, list kladu P1-1



**LEGENDA**

	hranice zájmového území k vyjádření		nezaměřený průběh optického kabelu, HDPE trubky
	NV přípojka, území s NV přípojkou CETIV		nebo souběh optického a metalického kabelu
	zaměřený průběh metalického kabelu		radiové sítě, ochranné pásmo radiové sítě
	zaměřený průběh optického kabelu, HDPE trubky		podzemní sítě
	nebo souběh optického a metalického kabelu		neprorazované sítě
	nezaměřený průběh metalického kabelu		podzemní sítě cizí
	nadzemní sítě cizí		sítě s NV
			kolektor, kabelovod

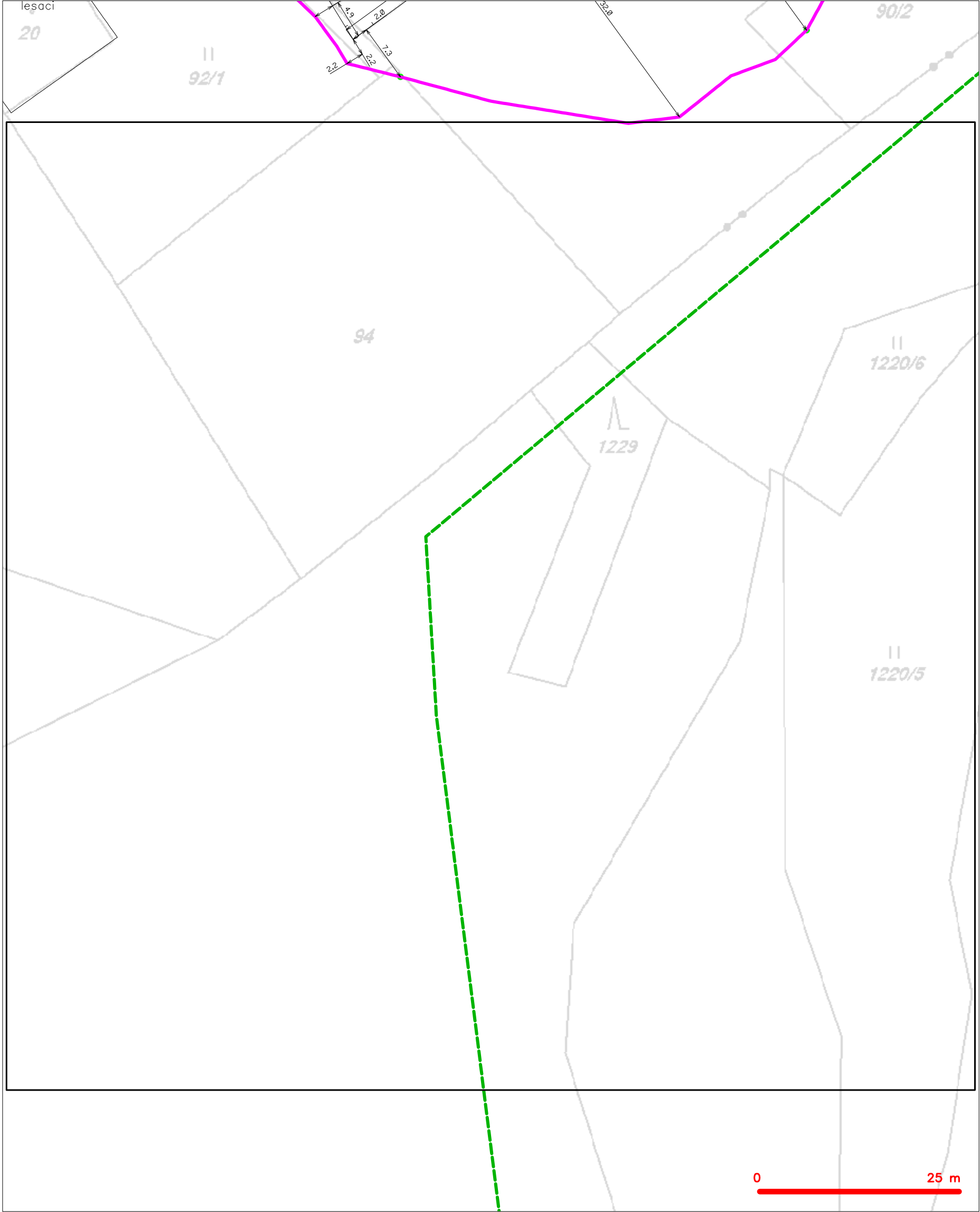
SITUAČNÍ VÝKRES - POLYGON 1, list kladu P1-2



LEGENDA	
	hranice zájmového území k vyjádření
	NV přípojka, území s NV přípojkou CETIN
	zaměřený průběh metalického kabelu
	zaměřený průběh optického kabelu, HDPE trubky nebo souběh optického a metalického kabelu
	nezaměřený průběh metalického kabelu
	nadzemní síť cizí
	nezaměřený průběh optického kabelu, HDPE trubky nebo souběh optického a metalického kabelu
	radiové síť, ochranné pásmo radiové sítě
	nadzemní síť
	neprovazované síť
	podzemní síť cizí
	sítě s NV
	kolektor, kabelovod



SITUAČNÍ VÝKRES - POLYGON 1, list kladu P1-3



LEGENDA	
	hranice zájmového území k vyjádření
	NV přípojka, území s NV přípojkou CETIN
	zaměřený průběh metalického kabelu
	zaměřený průběh optického kabelu, HDPE trubky nebo souběh optického a metalického kabelu
	nezaměřený průběh metalického kabelu
	nadzemní síť cizí
	nezaměřený průběh optického kabelu, HDPE trubky nebo souběh optického a metalického kabelu
	radiové síť, ochranné pásmo radiové sítě
	nadzemní síť
	neprovazované síť
	podzemní síť cizí
	sítě s NV
	kojektor, kabelovod

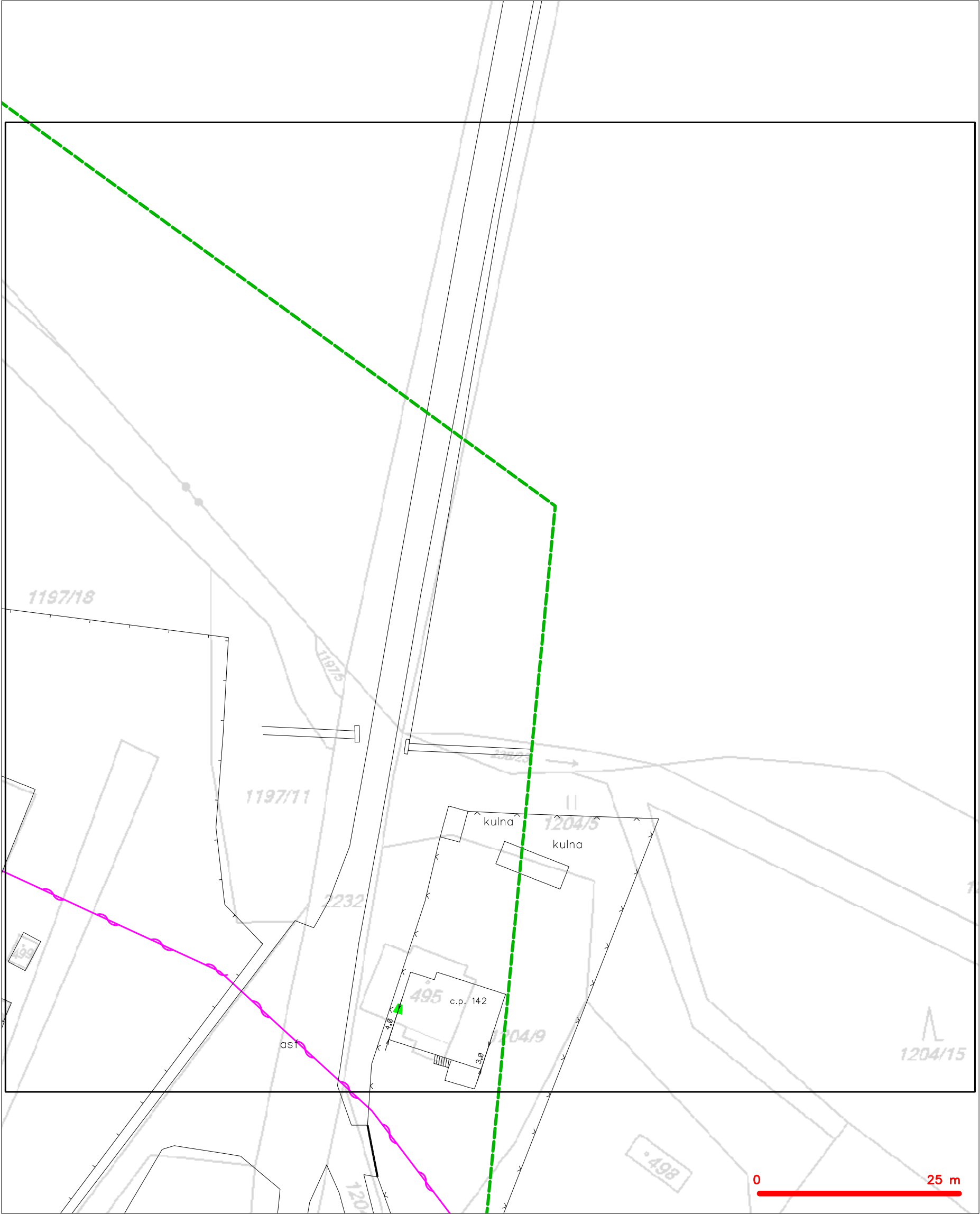
SITUAČNÍ VÝKRES - POLYGON 1, list kladu P1-4



LEGENDA

- hranice zájmového území k vyjádření
- NV přípojka, území s NV přípojkou CETIN
- zaměřený průběh metalického kabelu
- zaměřený průběh optického kabelu, HDPE trubky nebo souběh optického a metalického kabelu
- nezaměřený průběh metalického kabelu
- nadzemní síť cizí
- nezaměřený průběh optického kabelu, HDPE trubky nebo souběh optického a metalického kabelu
- radiové síť, ochranné pásmo radiové sítě
- nadzemní síť
- neprovozované síť
- podzemní síť cizí
- síť s NV
- kojektor, kabelovod

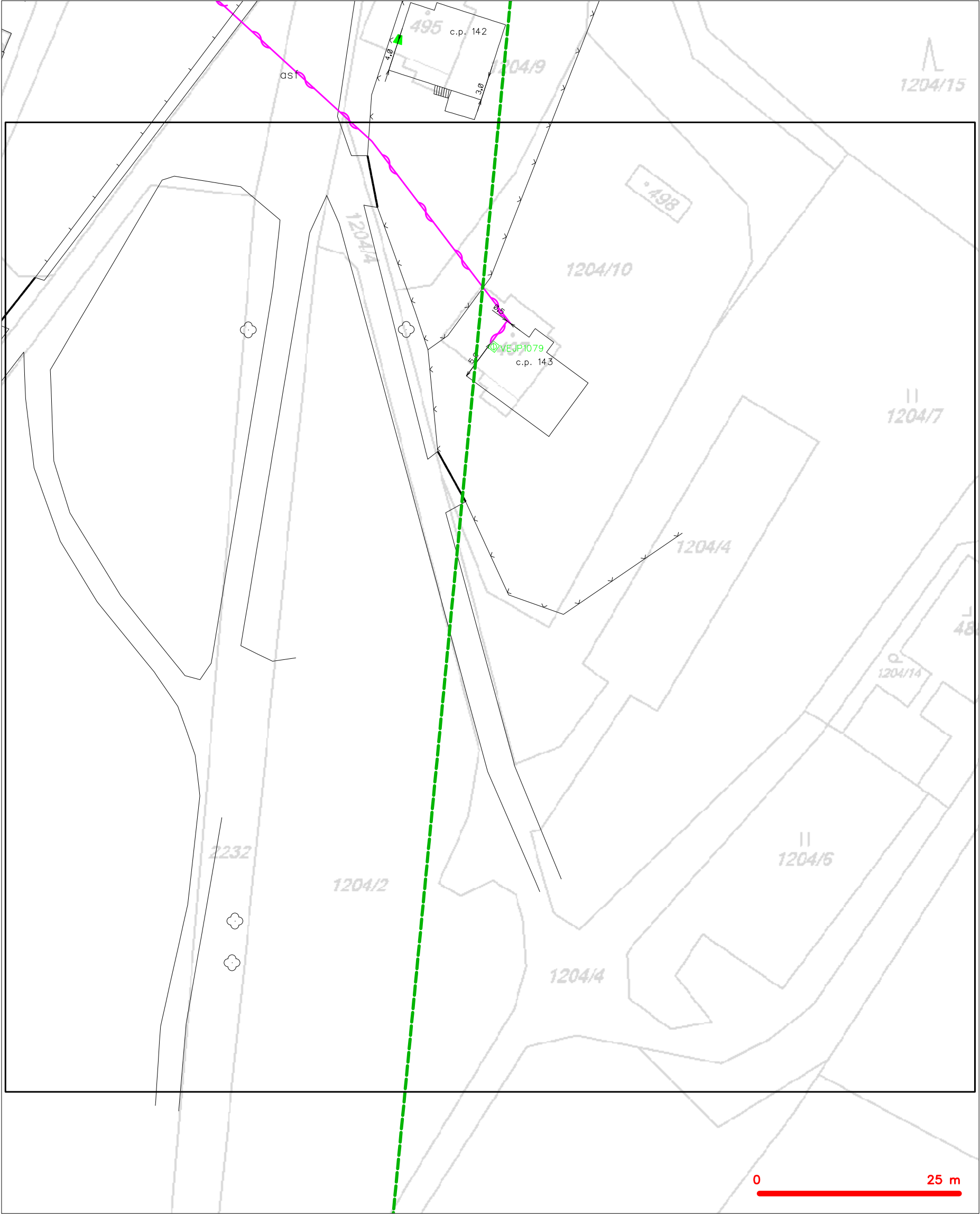
SITUAČNÍ VÝKRES - POLYGON 1, list kladu P1-5



LEGENDA	
	hranice zájmového území k vyjádření
	NV přípojka, území s NV přípojkou CETIN
	zaměřený průběh metalického kabelu
	zaměřený průběh optického kabelu, HDPE trubky nebo souběh optického a metalického kabelu
	nezaměřený průběh metalického kabelu
	nadzemní síť cizí
	nezaměřený průběh optického kabelu, HDPE trubky nebo souběh optického a metalického kabelu
	radiové síť, ochranné pásmo radiové sítě
	nadzemní síť
	neprovazované síť
	podzemní síť cizí
	síť s NV
	kojektor, kabelovod



SITUAČNÍ VÝKRES - POLYGON 1, list kladu P1-6



— — — — —	hranice zájmového území k vyjádření	— — — — —	nezaměřený průběh optického kabelu, HDPE trubky
— — — — —	NV přípojka, území s NV přípojkou CETIN	— — — — —	nebo souběh optického a metalického kabelu
— — — — —	zaměřený průběh metalického kabelu	— — — — —	radiové sítě, ochranné pásmo radiové sítě
— — — — —	zaměřený průběh optického kabelu, HDPE trubky	— — — — —	nadzemní sítě
— — — — —	nebo souběh optického a metalického kabelu	— — — — —	neprovázané sítě
— — — — —	nezaměřený průběh metalického kabelu	— — — — —	podzemní sítě cizí
— — — — —	nadzemní sítě cizí	— — — — —	sítě s NV

AQUATIS a.s.  
Botanická 834 /56  
60200 Brno

Váš dopis značky / ze dne	Naše značka	Vyřizuje	Místo odeslání / dne
0000077549 / 29.04.2020	UPTS/OS/245033/2020	Simona Hulíková	Praha / 30.04.2020

**Věc: Vyjádření k existenci podzemních sítí spol. České Radiokomunikace, a.s.**

Účel: Existence sítí

### Akce: RH Přísečnice - rekonstrukce zásobení vodou

K Vaší žádosti o vyjádření k existenci sítí Vám sdělujeme, že ve Vámi vyznačeném/řešeném území nedojde ke styku s žádným podzemním vedením/zařízením v naší správě.

S pozdravem

Za správnost:

  
**České Radiokomunikace a.s.**  
Skokanská 2117/1  
169 00 Praha 6  
(53)

Simona Hulíková  
Specialista ochrany sítě

Příloha: Daňový doklad

**Platnost tohoto vyjádření je jeden rok od data vystavení, tj. do 30.04.2021**

PIN: 7119

Úhradu částky za vyjádření proveďte na účet Českých Radiokomunikací, a.s. Číslo účtu Českých Radiokomunikací, a.s. vč. variabilního symbolu naleznete na přiloženém Zjednodušeném daňovém dokladu.

Žádost č. j. UPTS/OS/245033/2020

## Zájmové území



**Poznámka:** Upozorňujeme Vás, že toto stanovisko **NELZE** uplatnit pro umístění a provoz větrných elektráren.



AQUATIS a.s.  
Botanická 834/56  
60200 Brno

NAŠE ZNAČKA  
0101301295

VYŘÍZENO DNE  
29.04.2020

**Sdělení o existenci energetického zařízení, sítě pro elektronickou komunikaci nebo zařízení technické infrastruktury v majetku společnosti ČEZ Distribuce, a. s., pro akci:**

**RH Přísečnice - rekonstrukce zásobení vodou**

Vážený zákazníku,

Na základě Vaší žádosti 0101301295 ze dne 29.04.2020 Vám zasíláme sdělení o existenci energetického zařízení, sítě pro elektronickou komunikaci nebo zařízení technické infrastruktury v majetku společnosti ČEZ Distribuce, a. s., ve Vámi vymezeném zájmovém území.

Dovolujeme si Vás upozornit, že **sdělení nenahrazuje** vyjádření provozovatele distribuční soustavy k projektové dokumentaci pro územní nebo stavební řízení, k připojení nového odběru, zdroje elektrické energie nebo k navýšení rezervovaného příkonu a výkonu a s výjimkou havárií ani souhlas s činností v ochranném pásmu.

**Toto sdělení je platné do 29.10.2020** a je jedním z podkladů pro zpracování projektové dokumentace, pokud je taková dokumentace zpracovávána.

V majetku ČEZ Distribuce, a. s., se na Vámi uvedeném zájmovém území nachází nebo ochranným pásmem zasahuje energetické zařízení typu:

	síť NN	síť VN	síť VVN
Podzemní síť			
Nadzemní síť		střet	

Stanice	
---------	--

V majetku ČEZ Distribuce, a. s., se na Vámi uvedeném zájmovém území nachází nebo ochranným pásmem zasahuje síť pro elektronickou komunikaci typu:

	síť pro elektronickou komunikaci
Podzemní síť	
Nadzemní síť	

Zařízení technické infrastruktury zahrnuje zejména vodovodní, kanalizační a plynové přípojky pro objekty ČEZ Distribuce a. s., a dále pak další podzemní a nadzemní zařízení sloužící pro provoz distribuční sítě. V majetku ČEZ Distribuce, a. s., se na Vámi uvedeném zájmovém území nachází nebo ochranným pásmem zasahuje zařízení technické infrastruktury:

	zařízení technické infrastruktury
Nadzemní nebo podzemní	

Energetické zařízení (mimo nadzemních sítí NN), zařízení sítě pro elektronickou komunikaci a zařízení technické infrastruktury je chráněno ochranným pásmem podle § 46 zákona č. 458/2000 Sb., o podmínkách podnikání a o výkonu státní správy v energetických odvětvích a o změně některých zákonů (energetický zákon), ve znění pozdějších předpisů. Přibližný průběh tras energetických zařízení, sítě pro elektronickou komunikaci (v trase kabelového vedení může být uloženo několik kabelů energetických i komunikačních) a tras zařízení technické infrastruktury zasíláme v příloze tohoto dopisu.

V případě existence **podzemních** energetických zařízení, sítě pro elektronickou komunikaci nebo zařízení technické infrastruktury je povinností stavebníka alespoň 14 dní před započatím zemních prací požádat telefonicky na 800 850 860 nebo e-mailem na [info@cezdistribuce.cz](mailto:info@cezdistribuce.cz) o tzv. **vytyčení trasy podzemního zařízení**, sítě pro elektronickou komunikaci nebo zařízení technické infrastruktury. O vytyčení lze požádat pouze na základě vydaného sdělení o existenci energetického zařízení, sítě pro elektronickou komunikaci nebo zařízení technické infrastruktury, a to (mimo havárií) nejpozději 30 dní před koncem jeho platnosti.

Dojde-li k obnažení podzemního vedení nebo k poškození energetického zařízení, sítě pro elektronickou komunikaci nebo zařízení se sítí pro elektronickou komunikaci související nebo zařízení technické infrastruktury ve vlastnictví ČEZ Distribuce, a. s., nahláste nám prosím tuto skutečnost bezodkladně jako poruchu na bezplatnou linku 800 850 860.

Pokud uvažovaná **akce nebo činnost zasáhne do ochranného pásma** nadzemních vedení, trafostanic nebo sítě pro elektronickou komunikaci, popř. bude po vytyčení zjištěno, že zasahuje do ochranného pásma podzemních energetických zařízení nebo zařízení pro elektronickou komunikaci, je nutné písemně požádat společnost ČEZ Distribuce, a. s., o souhlas s činností v ochranném pásmu (formulář je k dispozici na [www.cezdistribuce.cz](http://www.cezdistribuce.cz) v části Formuláře / Činnosti v ochranných pásmech, kontaktní údaje pro podání Vaší žádosti naleznete v zápatí). Jestliže uvažovaná akce vyvolá potřebu dílčí změny trasy vedení nebo přemístění některých prvků energetického zařízení nebo sítě pro elektronickou komunikaci včetně souvisejícího zařízení, je nutné včas společnost ČEZ Distribuce, a. s., požádat o přeložku zařízení podle § 47 energetického zákona.

Zároveň Vás upozorňujeme, že v zájmovém území se může nacházet taktéž energetické zařízení, sít' pro elektronickou komunikaci nebo zařízení technické infrastruktury, které není v majetku společnosti ČEZ Distribuce, a. s.

V souvislosti s výše uvedeným si Vás dovoluujeme upozornit, že uvedené sdělení včetně jeho příloh obsahuje skutečnosti tvořící obchodní tajemství společnosti ČEZ Distribuce, a. s. Poskytnuté informace jsou dále také důvěrnými informacemi a obchodně citlivými informacemi společnosti ČEZ Distribuce, a. s. Z výše uvedených důvodů si Vás proto společnost ČEZ Distribuce, a. s., dovoluje upozornit, že s poskytnutými informacemi je potřeba nakládat dle platných právních předpisů, v opačném případě se vystavujete postihu ve smyslu platné právní úpravy. V této souvislosti si Vás dále dovoluujeme upozornit, že požadované informace nesmí být předány, sděleny, využity, zpřístupněny, či jiným způsobem postoupeny na jakoukoli třetí osobu bez předchozího prokazatelného souhlasu společnosti ČEZ Distribuce, a. s. Informace o existenci energetického zařízení, sítě pro elektronickou komunikaci a zařízení technické infrastruktury mohou být využity pouze pro účel, pro který byly vyžádány.

S pozdravem

**ČEZ Distribuce, a. s.**

Děčín, Děčín IV-Podmokly  
Teplická 874/8  
PSČ 405 02  
IČ: 24729035

#### **Přílohy**

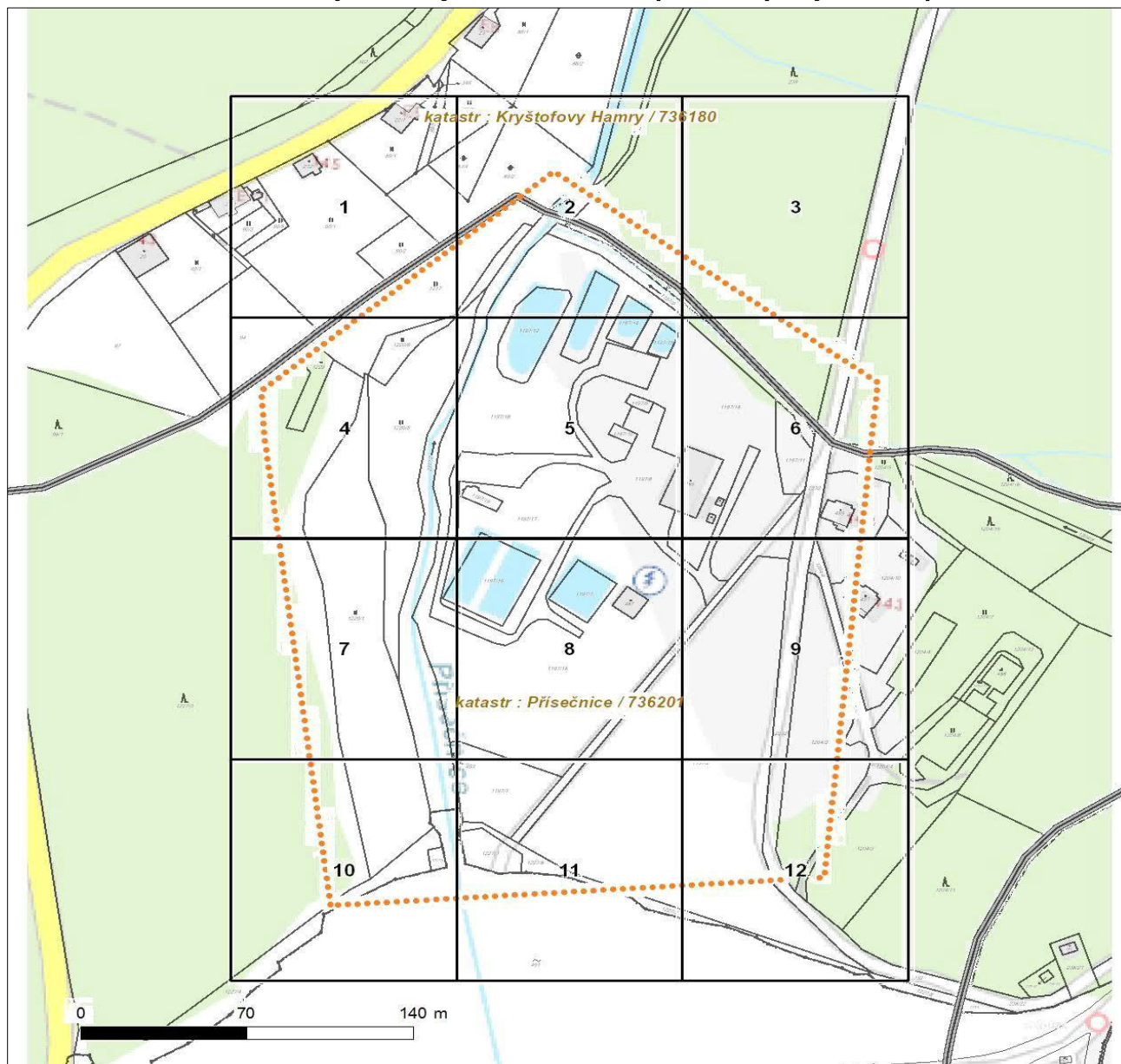
1. Situační výkres zájmového území
2. Podmínky pro provádění činností v ochranných pásmech energetických zařízení, sítě pro elektronickou komunikaci a zařízení technické infrastruktury



Platí pouze se sdělením číslo 0101301295.

Zakreslené polohy zařízení v příloze jsou pouze informativní.

## Situační výkres zájmového území (klad mapových listů)



Není-li zobrazena katastrální mapa, zadejte žádost znovu. Katastrální mapa je generována prostřednictvím externí WMS služby, jejíž provoz nezajišťuje společnost ČEZ Distribuce, a. s.

# LEGENDA

Podzemní vedení NN do 1 kV
 Nadzemní vedení NN do 1 kV
 Podzemní vedení VN do 35 kV
 Nadzemní vedení VN do 35 kV
 Podzemní vedení VVN 110 kV
 Nadzemní vedení VVN 110 kV
 NN přívod odběratele
 Zařízení technické infrastruktury
 Cizí energetické vedení
 Zájmové území

Stanice do 52 kV - stožárová
 Stanice do 52 kV - zděná
 Transformovna (nad 52 kV)
 Probíhající investice ČEZ Distribuce
 Stanice ČEZ Distribuce ve výstavbě
 Zařízení ČEZ Distribuce ve výstavbě
 Hranice katastrálního území

Nadzemní síť pro elektronickou komunikaci
 Podzemní síť pro elektronickou komunikaci
 HDPE trubka

*Souběhy sítí pro elektronickou komunikaci s energetickými sítěmi:*

 Souběh s podzemním vedením NN do 1 kV
 Souběh s nadzemním vedením NN do 1 kV
 Souběh s podzemním vedením VN do 35 kV
 Souběh s nadzemním vedením VN do 35 kV
 Souběh s podzemním vedením VVN 110 kV
 Souběh s nadzemním vedením VVN 110 kV

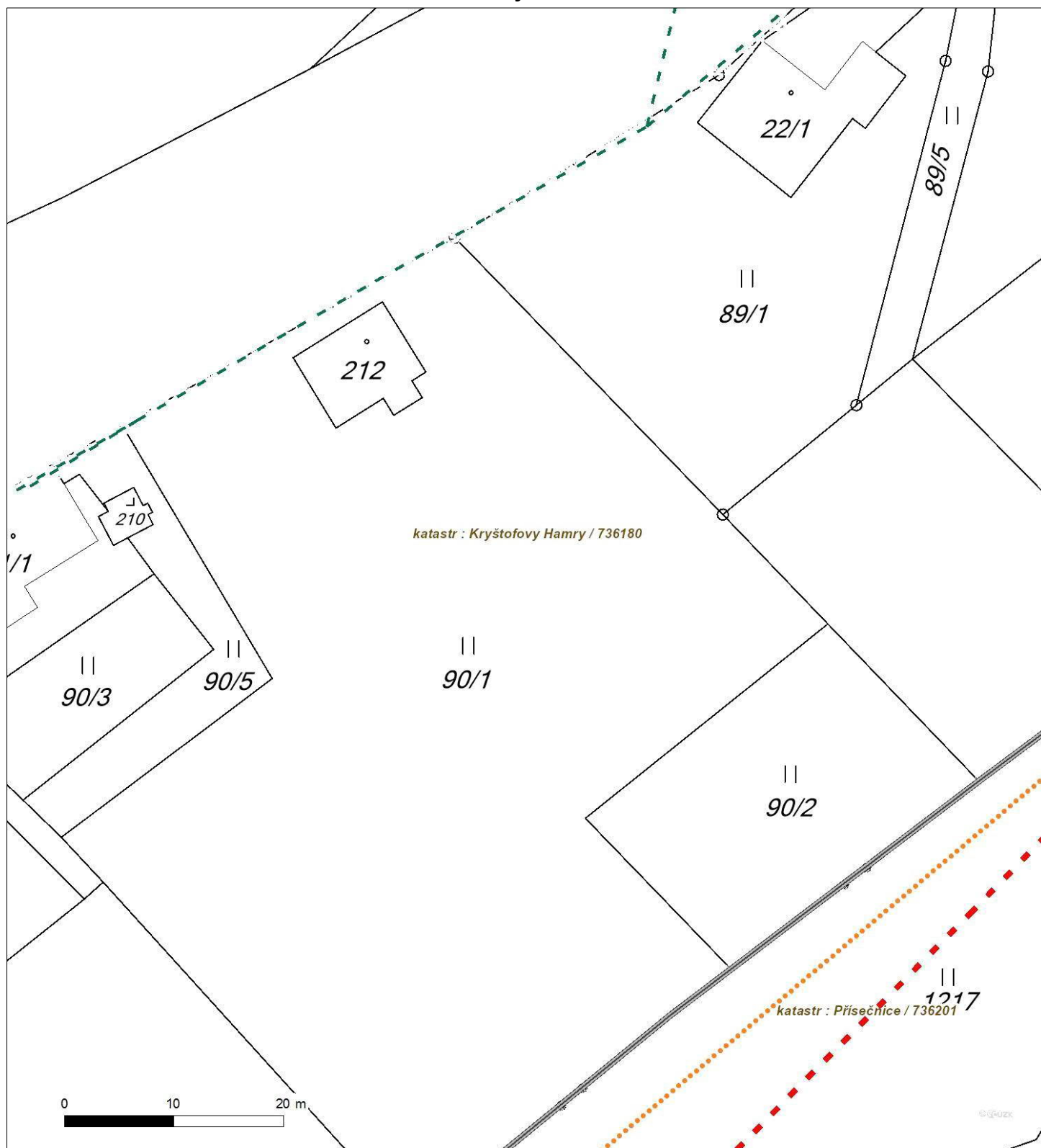




Platí pouze se sdělením číslo 0101301295.

Zakreslené polohy zařízení v příloze jsou pouze informativní.

## Situační výkres - list 1



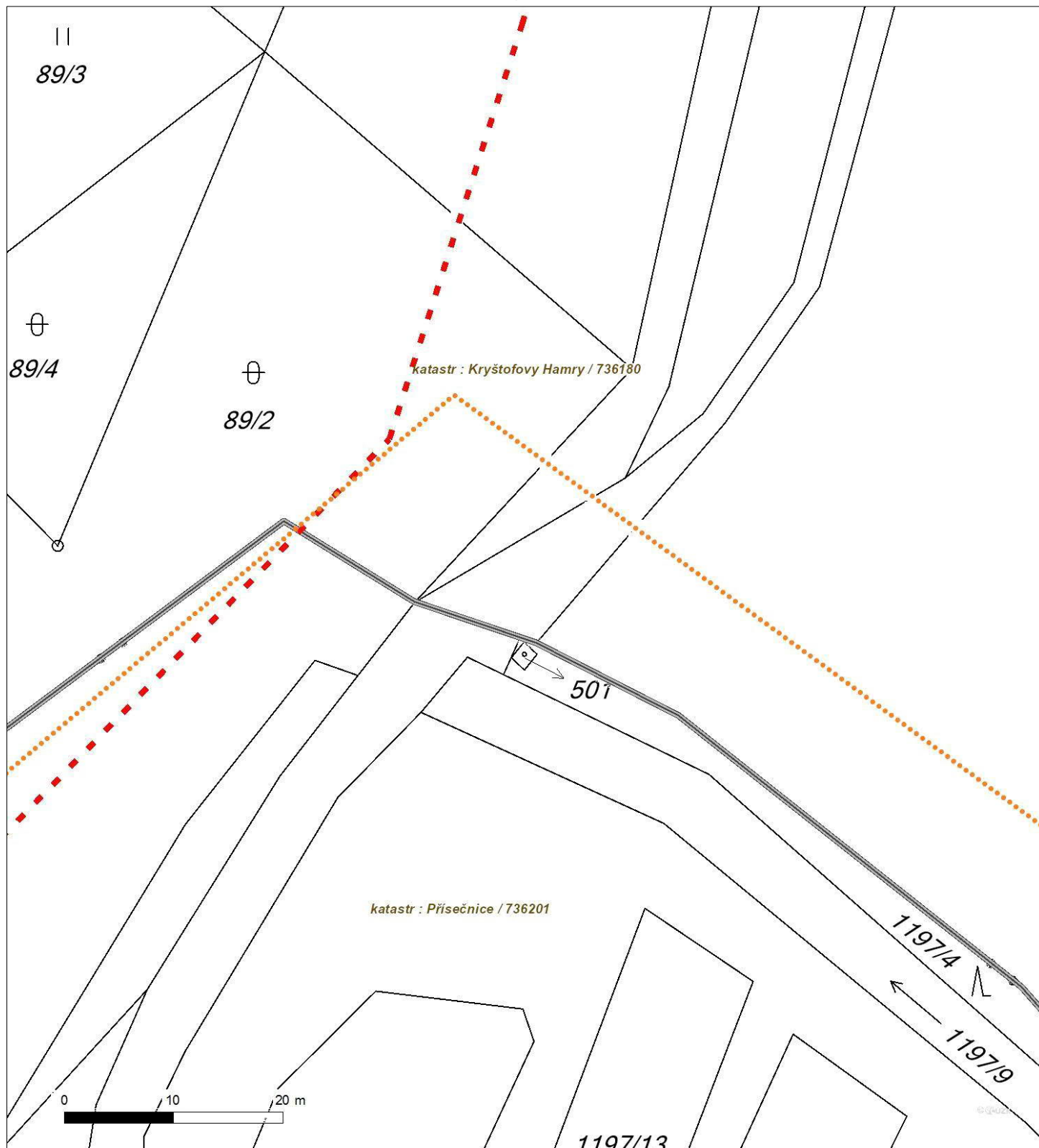
Není-li zobrazena katastrální mapa, zadejte žádost znovu. Katastrální mapa je generována prostřednictvím externí WMS služby, jejíž provoz nezajišťuje společnost ČEZ Distribuce, a. s.



Platí pouze se sdělením číslo 0101301295.

Zakreslené polohy zařízení v příloze jsou pouze informativní.

## Situační výkres - list 2




Není-li zobrazena katastrální mapa, zadejte žádost znovu. Katastrální mapa je generována prostřednictvím externí WMS služby, jejíž provoz nezajišťuje společnost ČEZ Distribuce, a. s.



Platí pouze se sdělením číslo 0101301295.

Zakreslené polohy zařízení v příloze jsou pouze informativní.

## Situační výkres - list 3



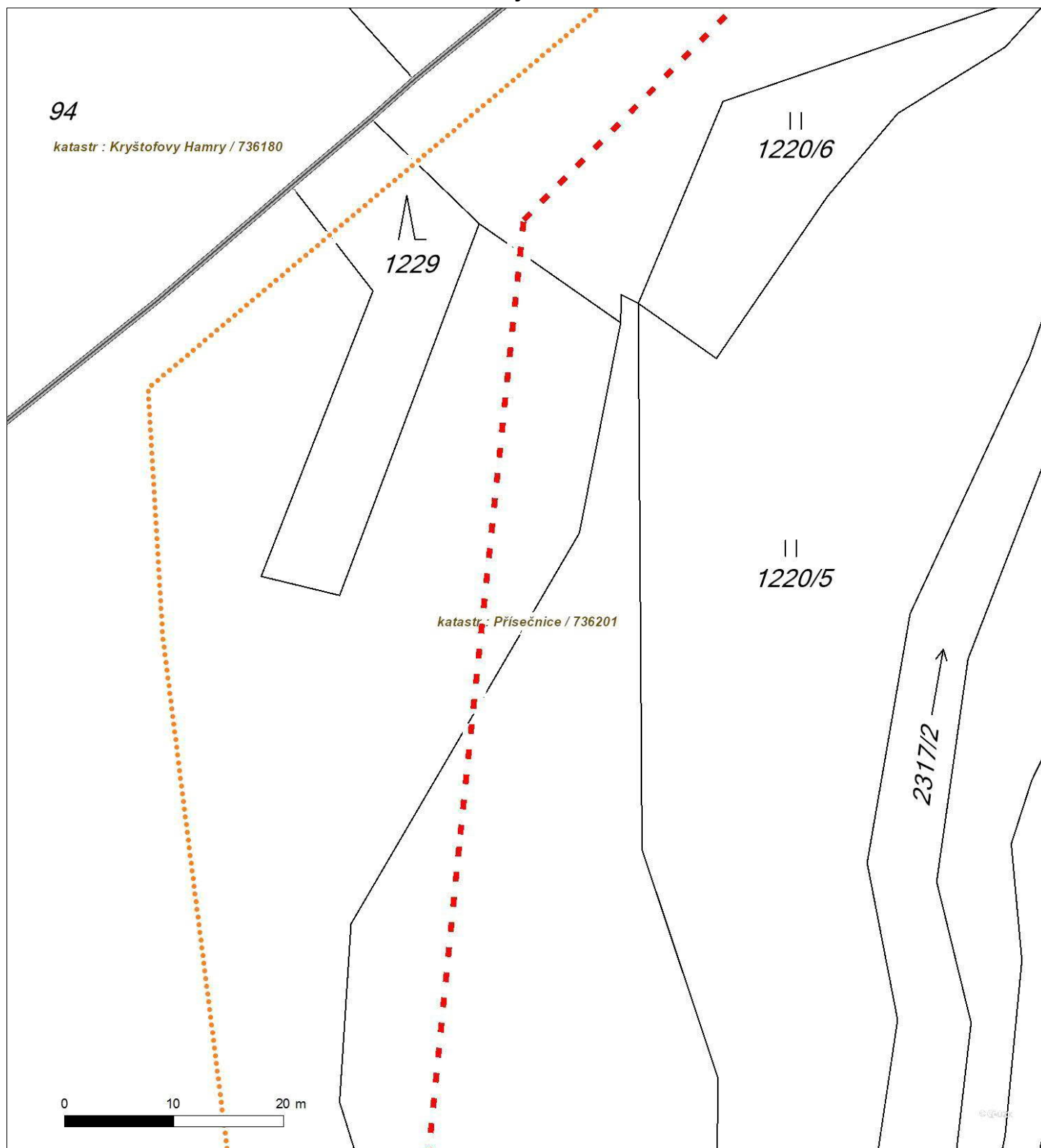
Není-li zobrazena katastrální mapa, zadejte žádost znovu. Katastrální mapa je generována prostřednictvím externí WMS služby, jejíž provoz nezajišťuje společnost ČEZ Distribuce, a. s.



Platí pouze se sdělením číslo 0101301295.

Zakreslené polohy zařízení v příloze jsou pouze informativní.

## Situační výkres - list 4



Není-li zobrazena katastrální mapa, zadejte žádost znovu. Katastrální mapa je generována prostřednictvím externí WMS služby, jejíž provoz nezajišťuje společnost ČEZ Distribuce, a. s.

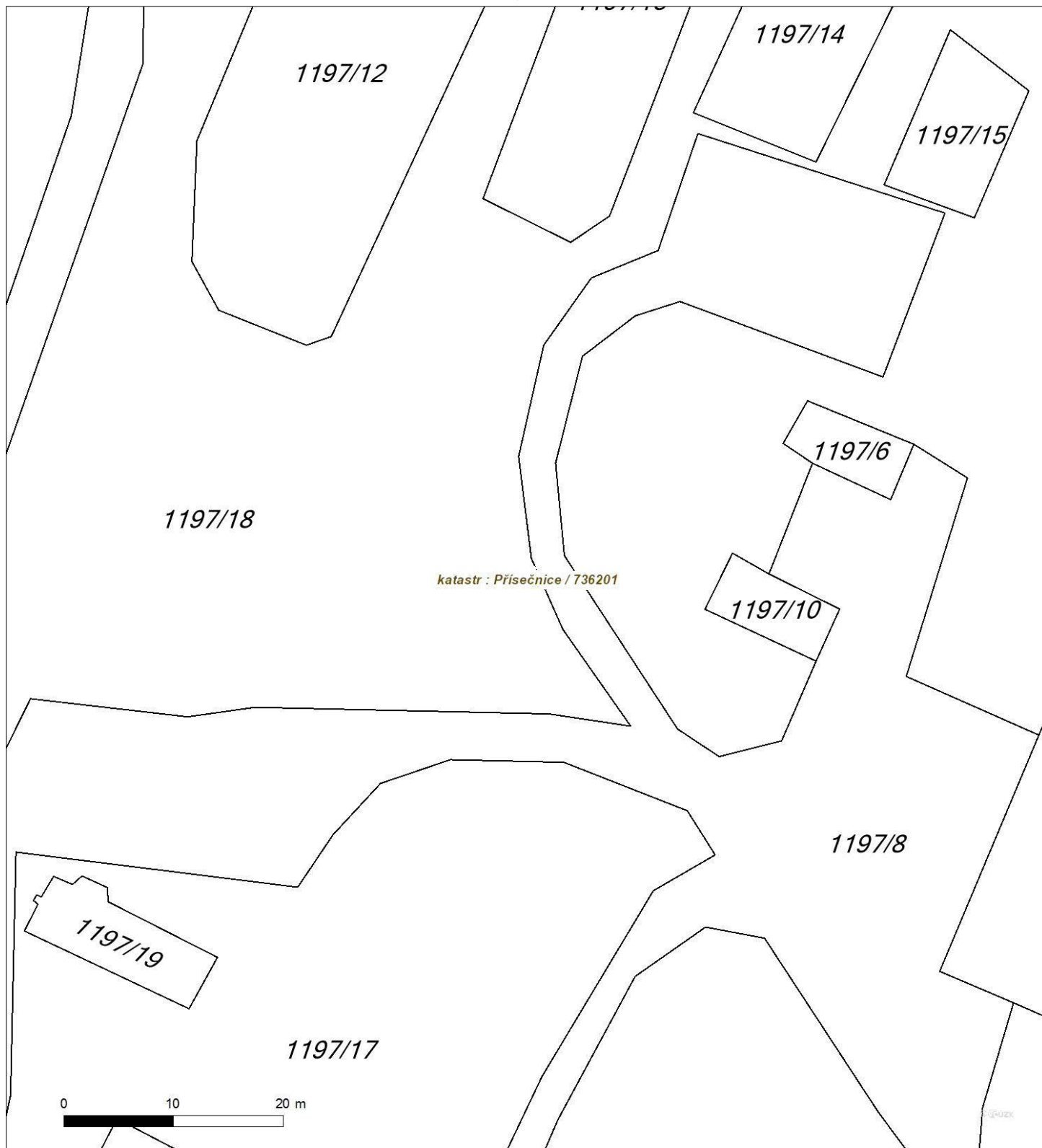




Platí pouze se sdělením číslo 0101301295.

Zakreslené polohy zařízení v příloze jsou pouze informativní.

## Situační výkres - list 5



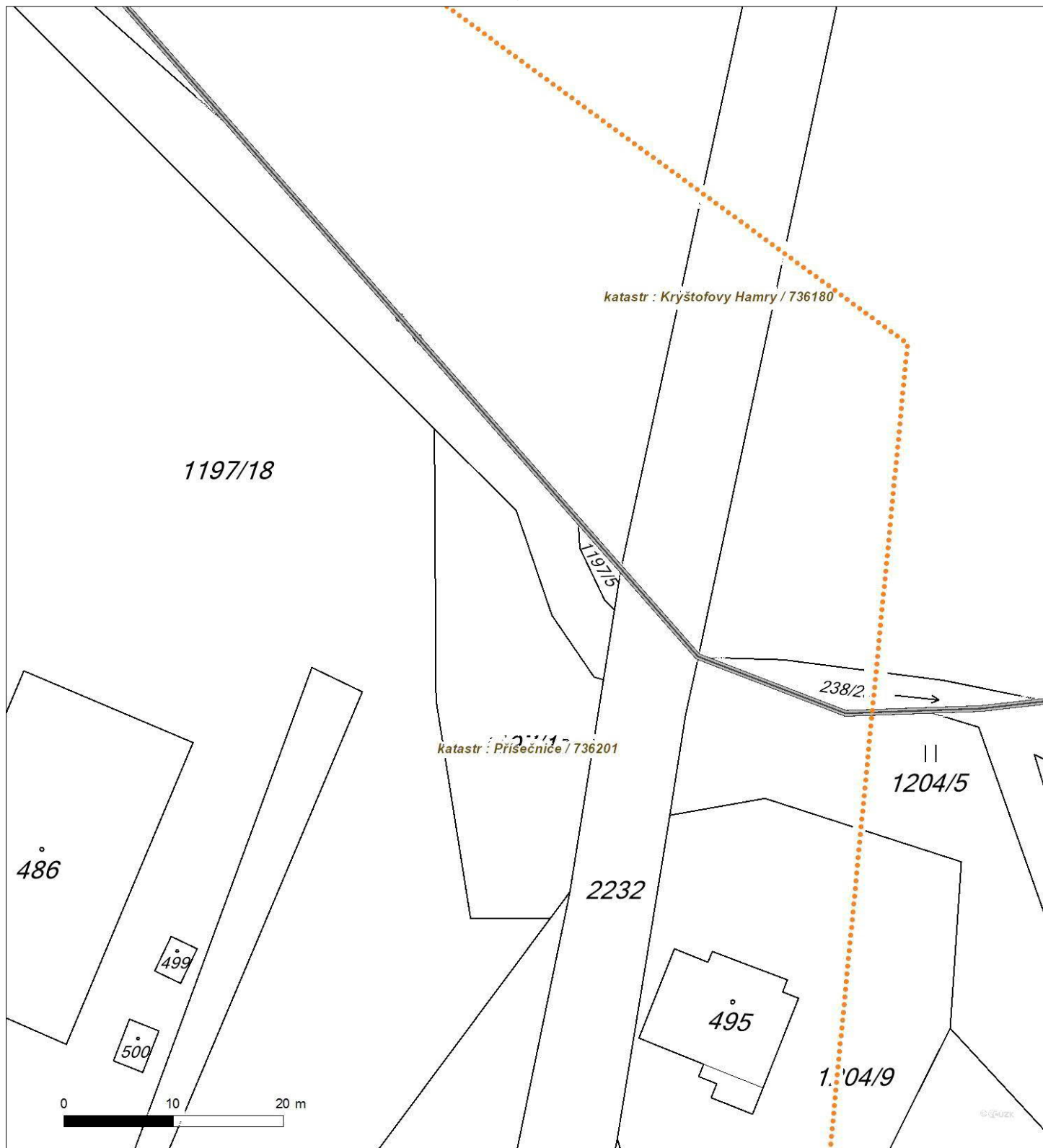
Není-li zobrazena katastrální mapa, zadejte žádost znovu. Katastrální mapa je generována prostřednictvím externí WMS služby, jejíž provoz nezajišťuje společnost ČEZ Distribuce, a. s.



Platí pouze se sdělením číslo 0101301295.

Zakreslené polohy zařízení v příloze jsou pouze informativní.

## Situační výkres - list 6



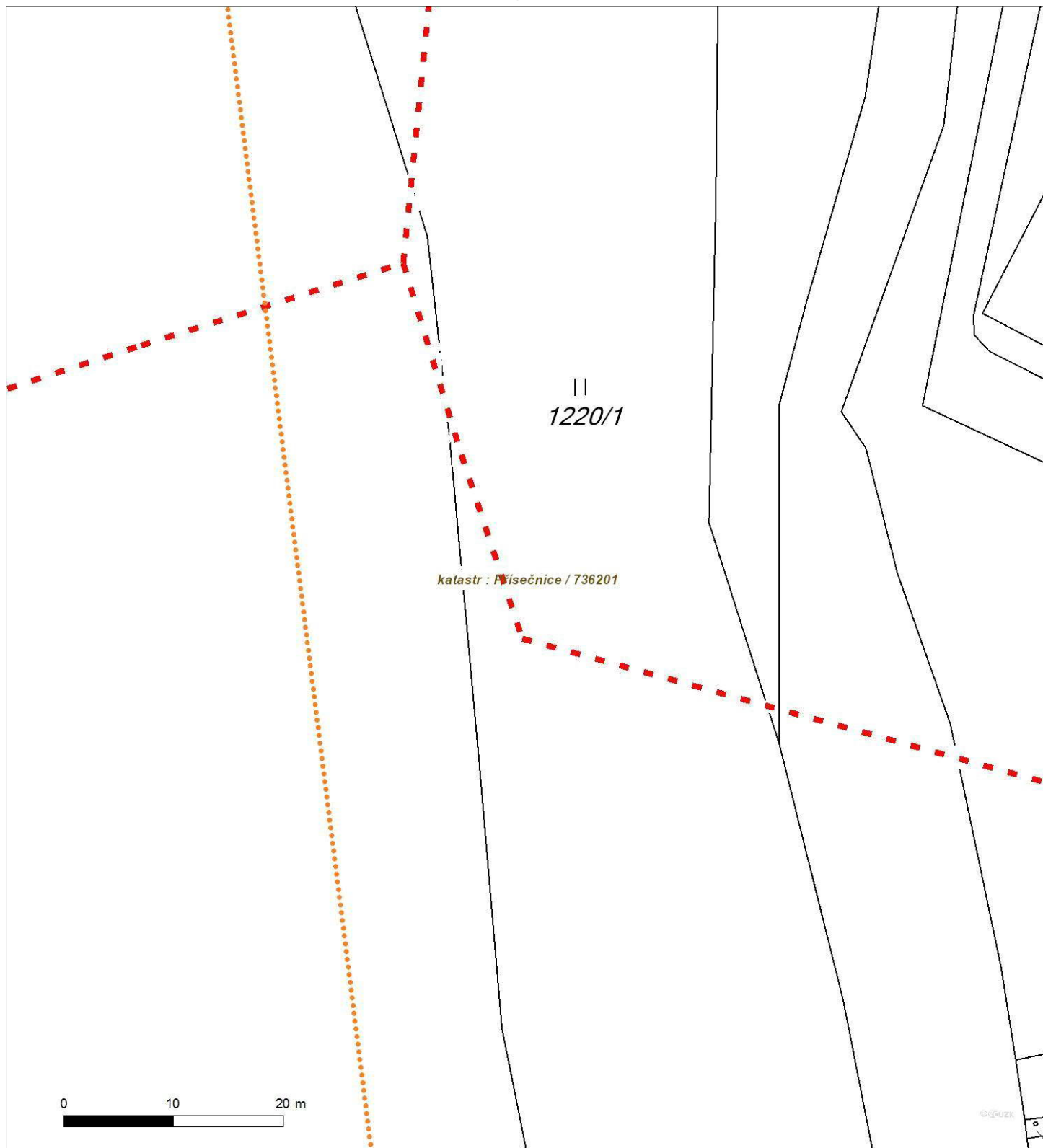
Není-li zobrazena katastrální mapa, zadejte žádost znovu. Katastrální mapa je generována prostřednictvím externí WMS služby, jejíž provoz nezajišťuje společnost ČEZ Distribuce, a. s.



Platí pouze se sdělením číslo 0101301295.

Zakreslené polohy zařízení v příloze jsou pouze informativní.

## Situační výkres - list 7



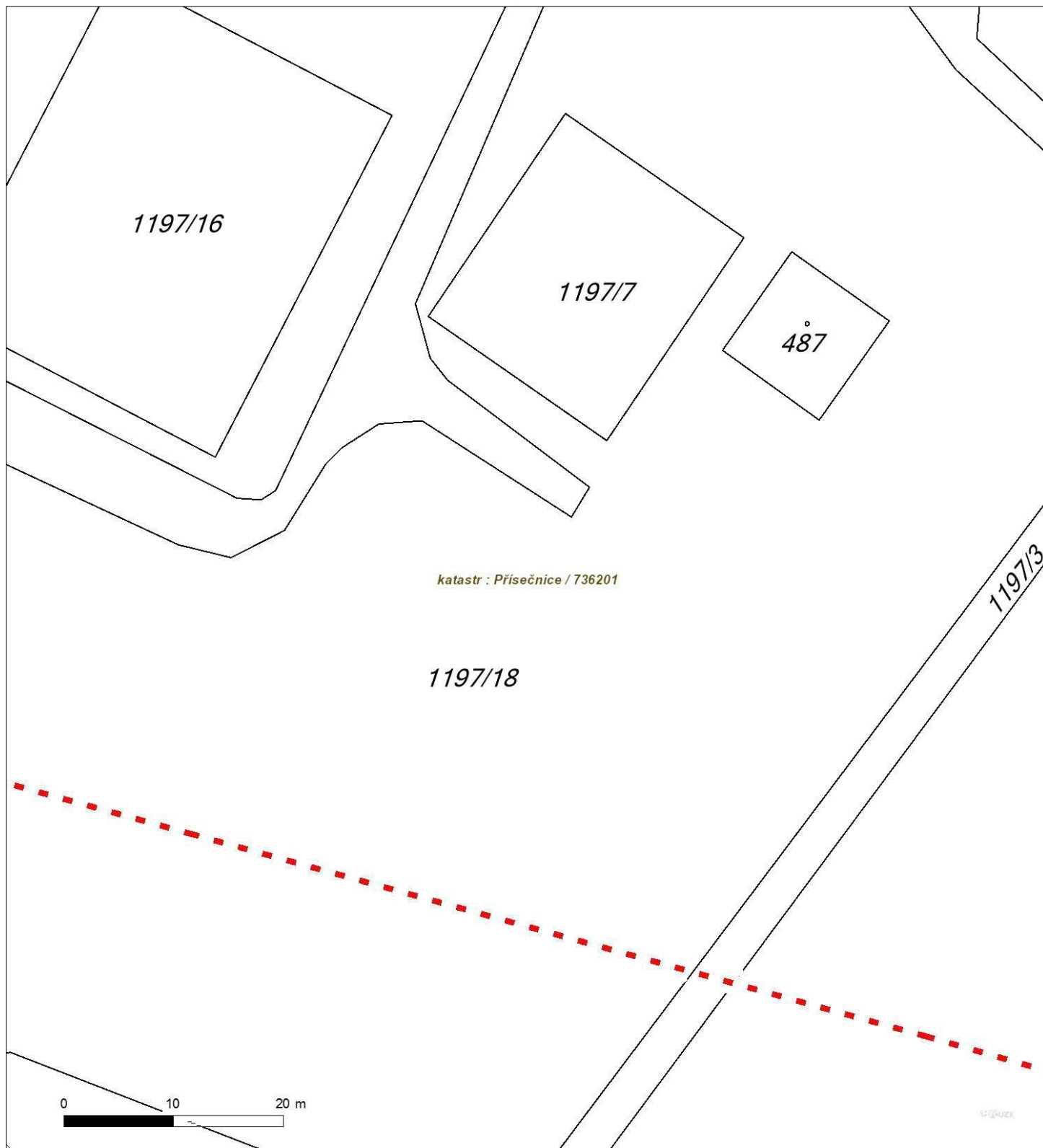
Není-li zobrazena katastrální mapa, zadejte žádost znovu. Katastrální mapa je generována prostřednictvím externí WMS služby, jejíž provoz nezajišťuje společnost ČEZ Distribuce, a. s.



Platí pouze se sdělením číslo 0101301295.

Zakreslené polohy zařízení v příloze jsou pouze informativní.

## Situační výkres - list 8



Není-li zobrazena katastrální mapa, zadejte žádost znovu. Katastrální mapa je generována prostřednictvím externí WMS služby, jejíž provoz nezajišťuje společnost ČEZ Distribuce, a. s.

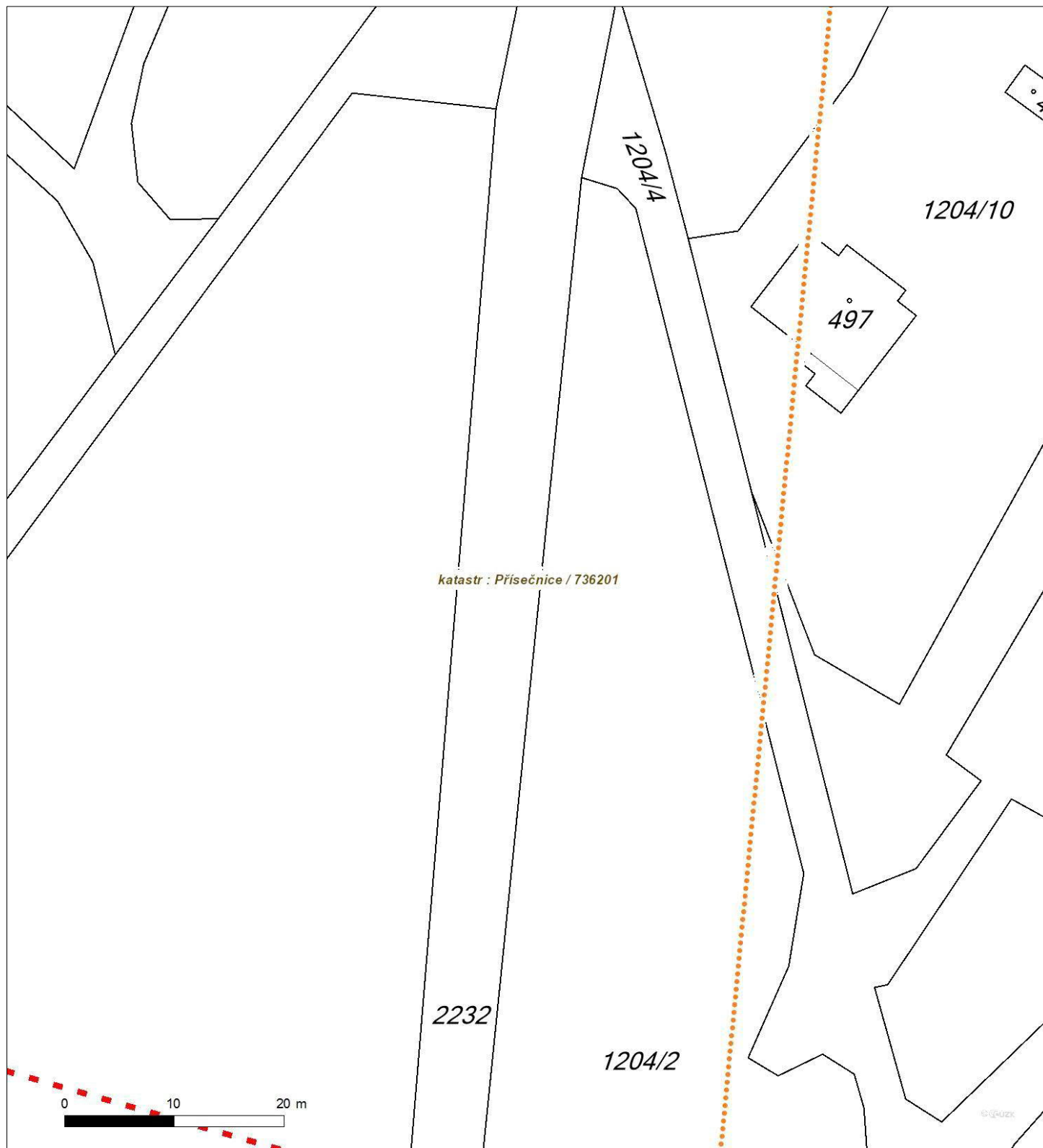




Platí pouze se sdělením číslo 0101301295.

Zakreslené polohy zařízení v příloze jsou pouze informativní.

## Situační výkres - list 9



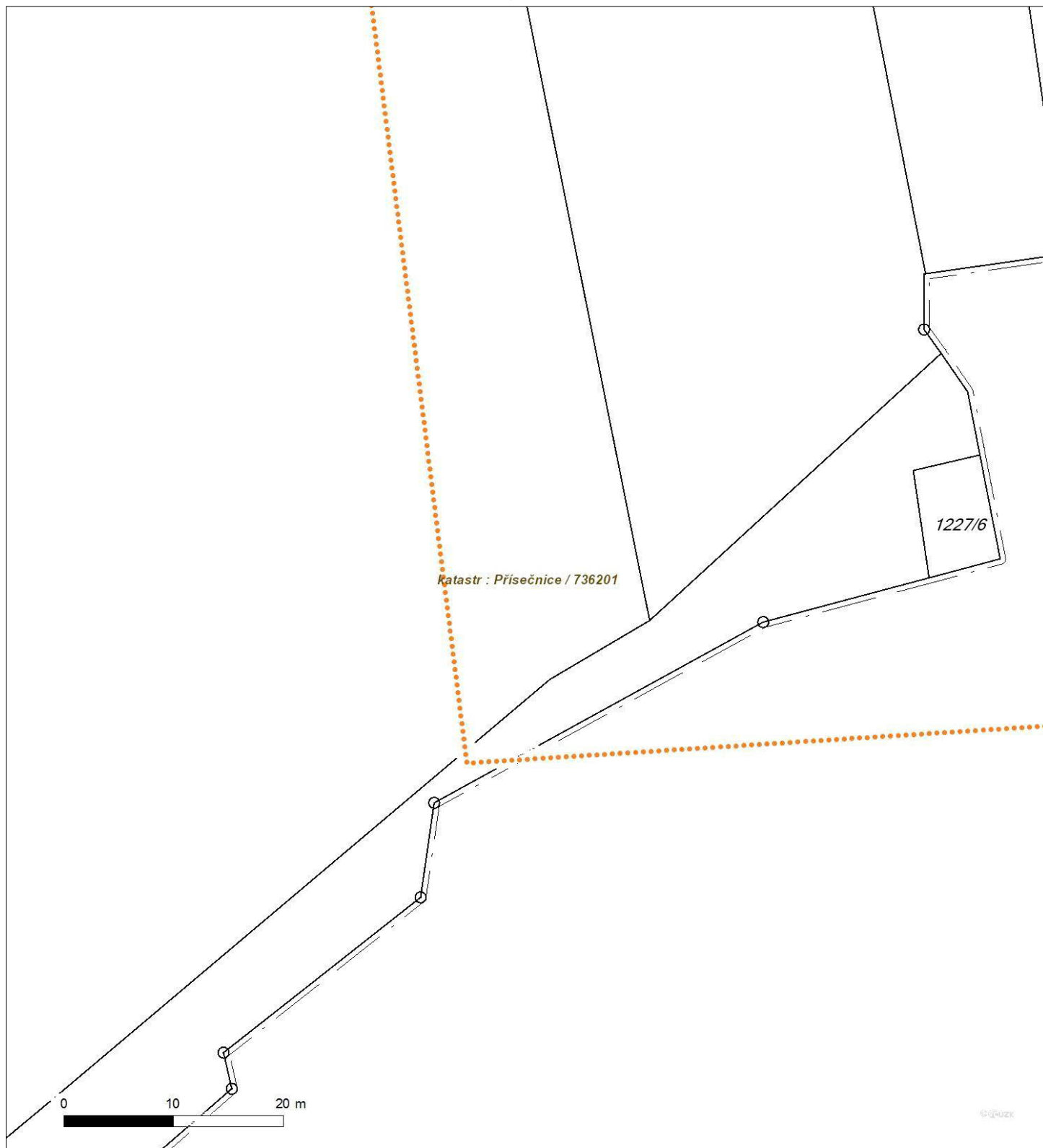
Není-li zobrazena katastrální mapa, zadejte žádost znovu. Katastrální mapa je generována prostřednictvím externí WMS služby, jejíž provoz nezajišťuje společnost ČEZ Distribuce, a. s.



Platí pouze se sdělením číslo 0101301295.

Zakreslené polohy zařízení v příloze jsou pouze informativní.

## Situační výkres - list 10



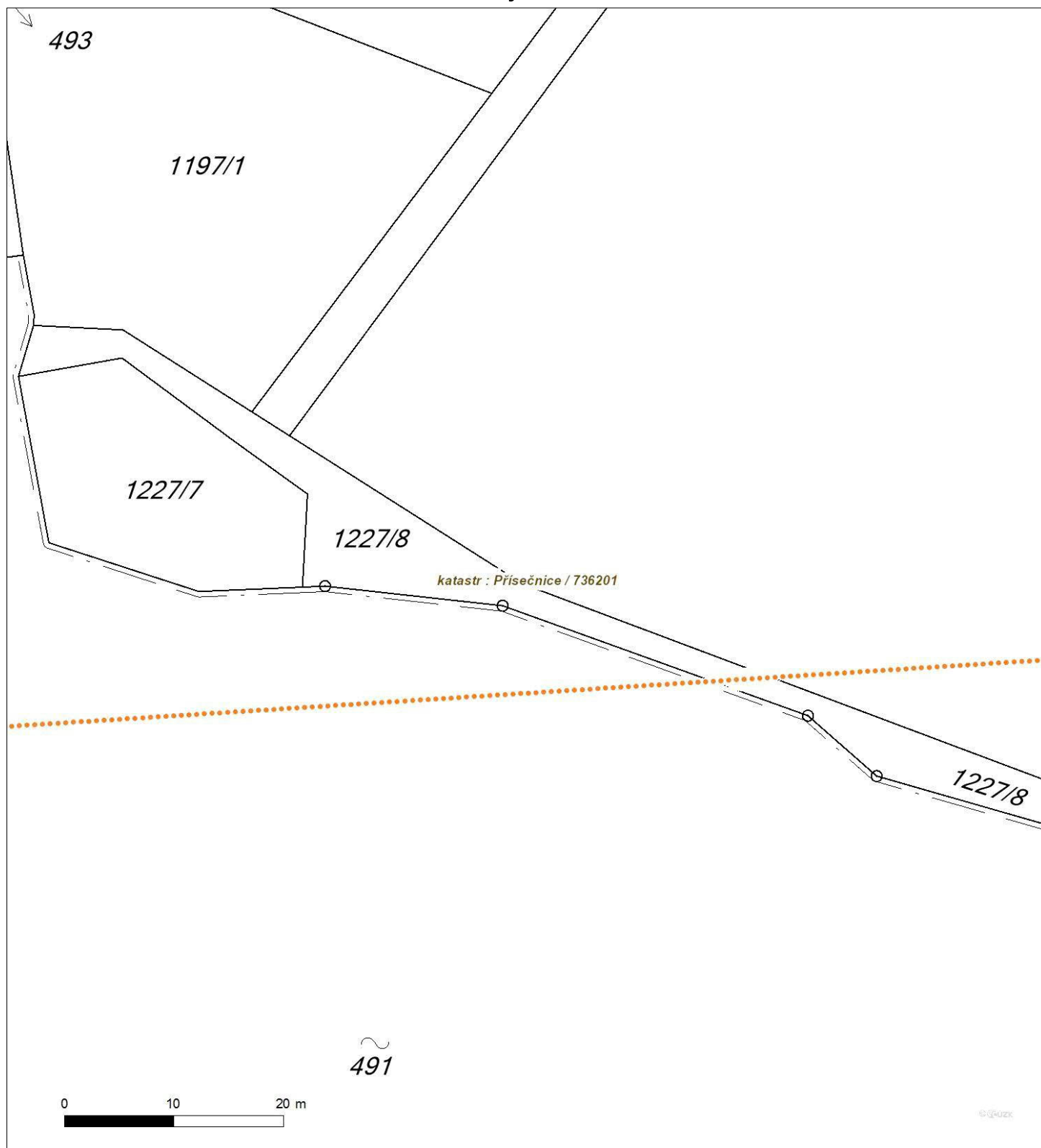
Není-li zobrazena katastrální mapa, zadejte žádost znovu. Katastrální mapa je generována prostřednictvím externí WMS služby, jejíž provoz nezajišťuje společnost ČEZ Distribuce, a. s.



Platí pouze se sdělením číslo 0101301295.

Zakreslené polohy zařízení v příloze jsou pouze informativní.

## Situační výkres - list 11



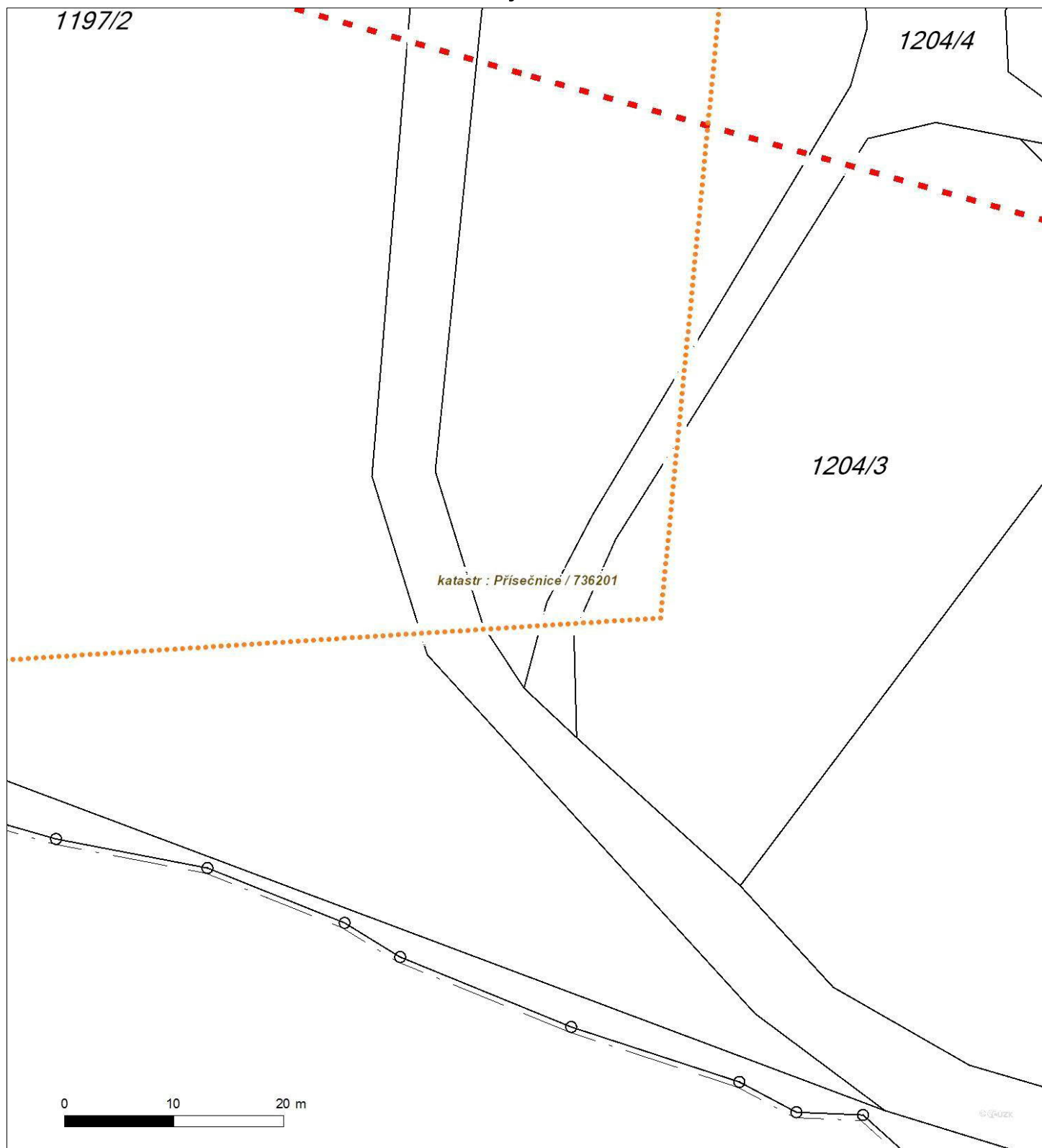
Není-li zobrazena katastrální mapa, zadejte žádost znovu. Katastrální mapa je generována prostřednictvím externí WMS služby, jejíž provoz nezajišťuje společnost ČEZ Distribuce, a. s.



Platí pouze se sdělením číslo 0101301295.

Zakreslené polohy zařízení v příloze jsou pouze informativní.

## Situační výkres - list 12



Není-li zobrazena katastrální mapa, zadejte žádost znovu. Katastrální mapa je generována prostřednictvím externí WMS služby, jejíž provoz nezajišťuje společnost ČEZ Distribuce, a. s.





---

ŽADATEL  
AQUATIS a.s.  
Botanická 834/56  
60200 Brno

---

NAŠE ZNAČKA  
0700203012

VYŘIZUJE / LINKA

VYŘÍZENO DNE  
29.04.2020

---

**Sdělení o existenci komunikačního vedení společnosti ČEZ ICT Services, a. s.**

Název akce: **RH Přísečnice - rekonstrukce zásobení vodou**

Účel: **Existence sítí**

Vážený zákazníku,  
dovolujeme si reagovat na Vaši žádost číslo 0700203012 ze dne 29.04.2020, která se týkala sdělení o existenci komunikačního zařízení na Vámi určeném zájmovém území.

Dle vědomí společnosti ČEZ ICT Services, a. s., se na Vámi vymezeném zájmovém území:  
**nenachází komunikační zařízení v majetku společnosti ČEZ ICT Services, a. s.**

Zároveň si Vás dovoluujeme upozornit, že není vyloučeno, že se ve Vámi vymezeném zájmovém území nachází jiné zařízení, které není v majetku společnosti ČEZ ICT Services, a. s.

Toto sdělení je platné do 29.04.2021.

V souvislosti s výše uvedeným si Vás dovoluujeme upozornit, že sdělení o existenci či neexistenci sítí představuje skutečnosti tvořící obchodní tajemství společnosti ČEZ ICT Services, a. s. Poskytnuté informace jsou dále také důvěrnými informacemi společnosti ČEZ ICT Services, a. s. Z výše uvedených důvodů si Vás proto společnost ČEZ ICT Services, a. s., dovoluje upozornit, že s poskytnutými informacemi je potřeba nakládat dle platných právních předpisů, v opačném případě se vystavujete postihu ve smyslu platné právní úpravy. V této souvislosti si Vás dovoluujeme rovněž upozornit, že požadované informace nesmí být předány, sděleny, využity, zpřístupněny, či jiným způsobem postoupeny na jakoukoli třetí osobu bez předchozího prokazatelného souhlasu společnosti ČEZ ICT Services, a. s. Informace o existenci sítí mohou být využity pouze pro účel, pro který byly vyžádány.

**ČEZ ICT Services, a. s.**

Praha, Praha 4  
Duhová 1531/3  
PSČ 140 53  
IČ: 26470411

**Přílohy**

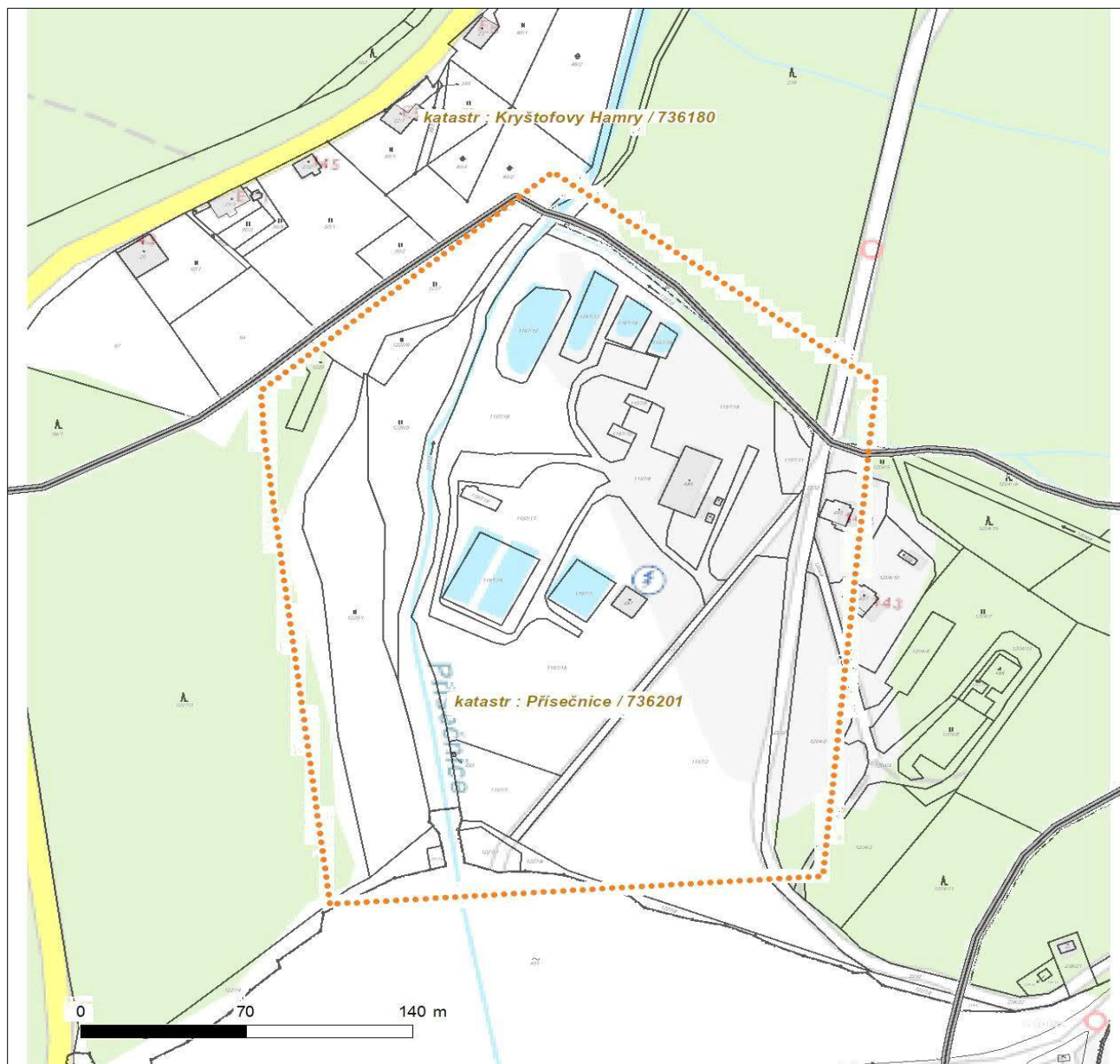
Situační výkres zájmového území



Platí pouze se sdělením číslo 0700203012.

Zakreslené polohy zařízení v příloze jsou pouze informativní.

### Situační výkres zájmového území



#### LEGENDA

- |                                     |                               |
|-------------------------------------|-------------------------------|
| ■ ■ ■ ■ ■ Nadzemní optické vedení   | — Radioreléový spoj vzduch    |
| — Podzemní optické vedení           | ..... Zájmové území           |
| ■ ■ ■ ■ ■ Nadzemní metalické vedení | — Hranice katastrálního území |
| — Podzemní metalické vedení         |                               |





— ZÁJMOVÉ ÚZEMÍ E.2.2 - 5



**LEGENDA :**

- ÚPRAVY MVE PŘÍSEČNICE
- TRASA POTRUBÍ ZÁSOBNÍ VODOU (SO 01)
- TRASA OPTICKÉHO KABELU (SO 02)
- OBVOD STAVENÍŠTĚ
- PŘÍJEZD NA STAVENÍŠTĚ
- VRTY

**SNM MO**

zastoupená Renátou LENÍKOVOU

Oddělení ochrany územních zájmů ČECHY

Souhlasí

s realizací stavby dle přiložené dokumentace.

Toto stanovisko platí po dobu dvou let.

115 634/2020 - 1150 - výk.

Litoměřice dne: 24. 5. 2020

*Handwritten signature*

**LEGENDA STÁVAJÍCÍCH INŽENÝRSKÝCH SÍTÍ**

- kanalizace
- voda
- telefon
- NN (pravděpodobná trasa)
- VN nadzemní
- NN (mezi původním RE a novou SR522 kabel AYKY-J 3x240+120, ostatní AYKY-J 4x50)
- chránička HDPE 40/32 s ovládacím kabelem 19x1,5
- chránička HDPE 40/32 s optickým kabelem (24 nebo 12 vláken)
- (24-vláken mezi č.p.139 a st.486, 12-vláken mezi st.486 a ostatními objekty)
- chránička KF09110 pod komunikací
- tratí vod

SOUŘADNICOVÝ SYSTÉM: JTSK

<b>AQUATIS</b>		
AQUATIS a.s. Batanická 834/56, 602 00 Brno Tel: +420 541 554 111 Fax: +420 541 211 205 E-mail: info@aquatis.cz http://www.aquatis.cz		
Zodpovědný projektant ING. OLDŘICH NEUMAYER, CSc.	Hlavní inženýr projektu ING. OLDŘICH NEUMAYER, CSc.	Vedoucí střediska ING. OLDŘICH NEUMAYER, CSc.
Vypracoval HANA KRÍŽKOVÁ	Kontroloval ING. TOMÁŠ ROTH	Zákazkové číslo 181217.32.A01
Datum ČERVEN, 2019	Stupeň dokumentace DSJ	Název souboru Č1_3 Situace potrubí.dwg
<b>RH PŘÍSEČNICE - REKONSTRUKCE ZÁSOBNÍ VODOU</b>		
<b>C. SITUAČNÍ VÝKRESY</b>		
<b>SITUAČNÍ VÝKRES ŠIRŠÍCH VZTAHŮ</b>		
Mapka <b>1 : 2000</b>	Číslo přílohy <b>C.1.</b>	
Objednatel POVODÍ OHŘE, státní podnik		



**OBEC KRYŠTOFOVY HAMRY**

Kryštofovy Hamry 64, 431 91, Vejprty

Telefon: 474 386 318, IČ: 00075566, Číslo účtu: 7422-441/0100

**Vyřizuje:** Bc. Henzl František**Mobil:** 728 307 610**E-mail:** [starosta@krystofovyhamry.cz](mailto:starosta@krystofovyhamry.cz)**www.krystofovyhamry.cz****Datum:** 04.06.2020

AQUATIS a.s.  
Botanická 834/56  
602 00 Brno

**Věc:** Vyjádření k existenci inženýrských sítí k projektové dokumentaci stavby  
„RH Přísečnice – rekonstrukce zásobení vodou“.

Obec Kryštofovy nemá v obvodu staveniště výše uvedené stavby žádné inženýrské sítě.

S úctou

  
Bc. František Henzl  
starosta obce







Váš dopis zn.: **elektronické podání**  
Ze dne: **29.04.2020**  
Naše značka: **SCVKZAD70367**  
Vyřizuje: **Ing. Petra Koptová**  
Datová schránka: **f7rf9ns**  
Telefon: **840 111 111**  
E-mail: **info@scvk.cz**  
Datum: **29.04.2020**

Adresa žadatele:  
**AQUATIS a.s.**  
**Botanická 834/56**  
**60200 Brno**

## Vyjádření společnosti Severočeské vodovody a kanalizace, a.s.

Název akce:	RP P íse nice - rekonstrukce zásobení vodou
Ú el vyjádření:	Existence za ízení ve správ S VK
Zájmové území:	Okres: Chomutov
	Obec: Kryštofovy Hamry
	Katastrální území, parcelní íslo: P íse nice, 1197/18 pozemková
Žadatel:	AQUATIS a.s.
Tel., e-mail	+420603952893, hana.kabelkova@aquatis.cz
Investor:	neuvedeno
Adresa, tel., e-mail	neuvedeno
Projektant:	neuvedeno
Vlastník dot ené IS	není
Platnost vyjádření:	<b>jeden rok ode dne vyhotovení</b> (v p ípad , že Váš zájem nadále trvá, požádejte p ed uplynutím této lh ty o prodloužení platnosti vyjádření)

Ve výše uvedeném zájmovém území **se ke dni vyhotovení tohoto stanoviska nenachází** za ízení provozovaná společností Severočeské vodovody a kanalizace, a.s. ani jejich ochranná nebo bezpečnostní pásma.

P ípadná existence vodovodních í kanaliza ních p ípojek není p edm tem tohoto stanoviska. Se žádostí o informaci o existenci p ípojek se obraíte na vlastníky p ípojek, kdy vlastníkem vodovodní nebo kanaliza ní p ípojky, pop ípad í jejích ástí z ízených p ede nabytí ú innosti zákona í. 274/2001 Sb. Zákona o vodovodech a kanalizacích v platném zn ní, je vlastník pozemku nebo stavby p ípojené na vodovod nebo kanalizaci, neprokáže-li se opak.

V p ípad , že Vám byl na Vaši žádost poskytnut vektorový zákres sít , Vás upozor ujeme, že tato data mohou být využita pouze pro ú ely zám ru, na které bylo vyjádření vydáno a nemohou být poskytována í etím osobám, p ípad í jakkoliv dále využívána.

Severočeské vodovody a kanalizace, a.s.  
415 50 Teplice, P ítkovská 1689  
IČ: 49099451 DIČ: CZ49099451  
147

**Ing. Petra Koptová**  
manažer útvaru TP í OZ Most

P íloha:

1. Situace zájmového území, kde nebylo lokalizováno za ízení provozované společností Severočeské vodovody a kanalizace, a.s.














\*P íloha: situace zájmového území

P íloha k žádosti o poskytnutí informace ze dne: **29.04.2020**

Naše zna ka: **SCVKZAD70367**

### Situace zájmového území



 VODOVOD pitná	 STOKA JEDNOTNÁ	 PLÁNOVANÉ SÍTĚ	 OCHRANNÉ P. vodního zdroje
 VODOVOD surová	 STOKA SPLAŠKOVÁ	 PROVOZOVANÉ-ODSTAVENÉ SÍTĚ	 OCHRANNÉ P. ČOV
 ELEKTRICKÉ VEDENÍ	 STOKA DEŠŤOVÁ	 VODJ VODOJEM	 OSTATNÍ
			 ZAKRESLENÁ OBLAST



---

ŽADATEL  
AQUATIS a.s.  
Botanická 834/56  
60200 Brno

---

NAŠE ZNAČKA  
0201062801

VYŘIZUJE / LINKA

VYŘÍZENO DNE  
29.04.2020

---

**Sdělení o existenci komunikačního vedení společnosti Telco Pro Services, a. s.**

Název akce: **RH Přísečnice - rekonstrukce zásobení vodou**

Účel: **Existence sítě**

Vážený zákazníku,  
dovolujeme si reagovat na Vaši žádost číslo 0201062801 ze dne 29.04.2020, která se týkala sdělení o existenci komunikačního zařízení na Vámi určeném zájmovém území.

Dle vědomí společnosti Telco Pro Services, a. s., se na Vámi vymezeném zájmovém území:  
**nenachází komunikační zařízení v majetku společnosti Telco Pro Services, a. s.**

Zároveň si Vás dovoluujeme upozornit, že není vyloučeno, že se ve Vámi vymezeném zájmovém území nachází jiné zařízení, které není v majetku společnosti Telco Pro Services, a. s.

Toto sdělení je platné do 29.04.2021.

V souvislosti s výše uvedeným si Vás dovoluujeme upozornit, že sdělení o existenci či neexistenci sítě představuje skutečnosti tvořící obchodní tajemství společnosti Telco Pro Services, a. s. Poskytnuté informace jsou dále také důvěrnými informacemi společnosti Telco Pro Services, a. s. Z výše uvedených důvodů si Vás proto společnost Telco Pro Services, a. s., dovoluje upozornit, že s poskytnutými informacemi je potřeba nakládat dle platných právních předpisů, v opačném případě se vystavujete postihu ve smyslu platné právní úpravy. V této souvislosti si Vás dovoluujeme rovněž upozornit, že požadované informace nesmí být předány, sděleny, využity, zpřístupněny, či jiným způsobem postoupeny na jakoukoli třetí osobu bez předchozího prokazatelného souhlasu společnosti Telco Pro Services, a. s. Informace o existenci sítě mohou být využity pouze pro účel, pro který byly vyžádány.

S pozdravem

**Telco Pro Services, a. s.**

Praha, Praha 4  
Duhová 1531/3  
PSČ 140 00  
IČ: 29148278

**Přílohy**

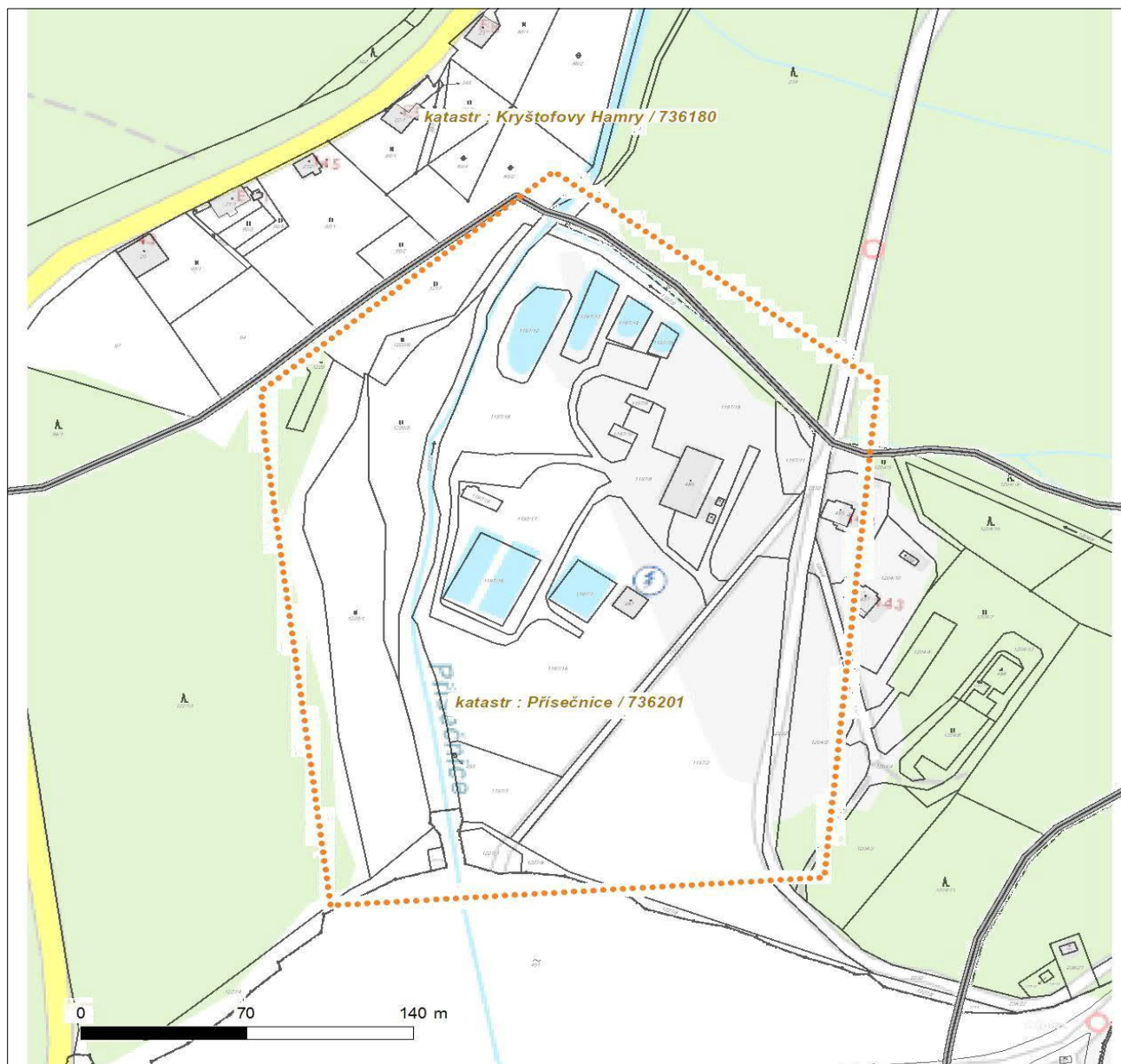
Situační výkres zájmového území



Platí pouze se sdělením číslo 0201062801.

Zakreslené polohy zařízení v příloze jsou pouze informativní.

### Situační výkres zájmového území



#### LEGENDA

- |                                   |                               |
|-----------------------------------|-------------------------------|
| ■ ■ ■ ■ Nadzemní optické vedení   | — Radioreléový spoj vzduch    |
| — Podzemní optické vedení         | ..... Zájmové území           |
| ■ ■ ■ ■ Nadzemní metalické vedení | — Hranice katastrálního území |
| — Podzemní metalické vedení       |                               |





Vyřizuje: Dundáček Petr

E-mail: petr.dundacek@t-mobile.cz

AQUATIS a.s.  
ing Hana Kabelková  
Botanická 834/56  
60200 Brno

Naše značka: **E18363/20**

V Praze dne: **28.4.2020**

**Vyjádření a stanovení podmínek pro udělení souhlasu s umístěním stavby v ochranném pásmu sítě technické infrastruktury ( TI ) společnosti T-Mobile Czech Republic a.s.**

Vydané podle § 101 ZÁKONA Č. 127/2005 Sb., o elektronických komunikacích a o změně některých souvisejících zákonů ( zákon o elektronických komunikacích – dále jen ZEK ), ve znění pozdějších předpisů a §161 zákona č. 183/2006 Sb., o územním plánování a stavebním řádu ( stavební zákon) či dle dalších příslušných právních předpisů

**Věc: RH Přísečnice - rekonstrukce zásobení vodou**

Stupeň: Jiný důvod

Na základě předložených projektových podkladů dáváme **souhlasné stanovisko k vydání Územního souhlasu / rozhodnutí (Stavebního povolení) a následně souhlas s realizací stavby.**

Dle předložených dokladů nedojde ke kolizi s technickou infrastrukturou společnosti **T-Mobile Czech Republic a.s.**

Toto stanovisko má platnost 1 rok.

Vydané stanovisko nelze prodloužit. Po uplynutí platnosti zadejte žádost o nové stanovisko.

**T-Mobile**  
T-Mobile Czech Republic a.s.  
Tomáčkova 2144/1  
148 00 Praha 4  
IČ 649 49 681, DIČ CZ64949681

.....

Ochrana sítí  
Technologický úsek

**V případě doplňujících dotazů vždy uvádějte v „Předmětu“ e-mailu číslo jednací.**



Příloha č. 1

## Rekapitulace žádosti o vyjádření k existenci sítě elektronických komunikací

Číslo žádosti: **E18363/20**  
Název stavby /akce: **RH Přísečnice - rekonstrukce zásobení vodou**  
Datum podání žádosti: **28.4.2020**  
Důvod žádosti: **Jiný důvod**  
Popis jiného důvodu žádosti: **Existence sítí**  
Poznámka:

## Žadatel

Firma / organizace: **AQUATIS a.s.**  
IČ: **46347526**  
DIČ:  
Kontaktní osoba: **ing Hana Kabelková**  
Adresa: **Botanická 834/56**  
Město / obec: **Brno**  
PSČ: **60200**  
Stát:  
E-mail: **hana.kabelkova@aquatis.cz**  
Telefonní číslo: **+420603952893**

## Stavebník

Firma / organizace:  
Kontaktní osoba:  
Adresa:  
Město / obec:  
PSČ:  
Stát:  
E-mail:  
Telefonní číslo:

## Stavba

Výška nad terénem (metry): **0 m**  
Projektant:  
Druh stavby: **Ostatní**  
Hodnota projektu:  
Měsíc zahájení stavby:  
Měsíc ukončení stavby:

## Odeslání stanoviska

E-mail: **hana.kabelkova@aquatis.cz**

Příloha č. 2

## Situační plánek

Zájmová oblast (zájmové oblasti) zadaná žadatelem



Geometrie zájmové oblasti (zájmových oblastí) žádosti ve formátu WKT a souřadnicovém systému S-JTSK. Zkopírováním textu lze geometrii zobrazit v jakémkoli softwaru podporujícím formát WKT.

POLYGON((-827278.66 -985347.36,-827070.96 -985334.13,-827048.47 -985101.3,-827184.73 -985002.08,-827307.77 -985105.27,-827306.44 -985127.76,-827278.66 -985347.36))



**AQUATIS a.s.**  
**Hana Kabelková**  
**Botanická 834/56**  
**602 00 Brno**

V Praze, 28.4.2020

Naše zn.: **MW9910149584166457**

Věc: vyjádření k žádosti k akci **"RH Přísečnice - rekonstrukce zásobení vodou"**

Sdělujeme Vám, že společnost Vodafone Czech Republic a.s., se sídlem Praha 5, náměstí Junkových 2, IČ: 25788001, zapsaná dne 13.8. 1999 v obchodním rejstříku vedeném Městským soudem v Praze pod spisovou značkou B.6064 na základě Vámi podané žádosti a předložené dokumentace ze dne **28.4.2020**, které jsou nedílnou součástí tohoto vyjádření,

#### **souhlasí s realizací projektu.**

Ve vámi zadaném zájmovém území a v uvedené výšce (výška stavby: 0 m, výška jeřábu: 0 m) se nenachází žádné podzemní ani nadzemní vedení naší společnosti.

Platnost vyjádření je **1 rok** od data vydání. Vyjádření je platné pouze v rámci předmětného projektu a pro důvod vydání vyjádření stanovený žadatelem v žádosti.

Vyjádření pozbývá platnosti uplynutím doby platnosti, změnou rozsahu zájmového území i změnou důvodu vydání vyjádření uvedeného v žádosti, to vše v závislosti na tom, která ze skutečností rozhodná pro pozbytí platnosti tohoto vyjádření nastane nejdříve. Po skončení platnosti si musíte podat novou žádost na adrese <https://www.zadostovyjadreni.cz/vodafone/>.

S pozdravem

v.z. Ing. Kateřina Rendeková  
Vodafone Czech Republic a. s.  
náměstí Junkových 2808/2  
150 00 Praha 5

Tel.: 607105305

E-mail: katerina.rendekova@vodafone.com



#### **Seznam příloh/přiložených souborů:**

Zadost\_MW9910149584166457.pdf





# Žádost o vyjádření k existenci sítí č. MW9910149584166457

## Identifikační údaje žadatele / stavebníka

Typ: Fyzická osoba

## Adresa sídla/bydliště

## Identifikační údaje zástupce žadatele /stavebníka

Typ: Právnícká osoba  
Firma: AQUATIS a.s.  
Jméno: Hana  
Příjmení: Kabelková  
Telefon: +420 603 952 893  
E-mail: hana.kabelkova@aquatis.cz

## Adresa sídla/bydliště

Ulice: Botanická  
Č.p. (č.ev.) / č.o.: 834 / 56  
Obec: Brno  
PSČ: 60200

## Důvod žádosti o vyjádření

Název stavby: RH Přísečnice - rekonstrukce zásobení vodou  
Typ stavby: Ostatní  
Stupeň žádosti: Jiný  
Výška stavby: 0 m  
Výška jeřábu: 0 m



## Zájmové území

Kresba 1:



Dotčené KÚ: Kryštofovy Hamry (736180)  
Přísečnice (736201)

Datum: 28.4.2020

Zadáno: Portál MAWIS

Informace podle zákona č. 127/2005 Sb., o elektronických komunikacích, nařízením 2016/679 o ochraně fyzických osob v souvislosti se zpracováním osobních údajů a o volném pohybu těchto údajů a o zrušení směrnice 95/46/ES (obecné nařízení o ochraně osobních údajů) a dalšími souvisejícími právními předpisy.

Společnost Position s.r.o., se sídlem Londýnská 665/45, 120 00 Praha 2, IČ 26422816, zapsaná v obchodním rejstříku vedeném Městským soudem v Praze, oddíl C, vložka 81053 („Position“) a společnost Vodafone Czech Republic s., se sídlem nám. Junkových 2808/2, 155 00 Praha 5, IČ 25788001, zapsaná v obchodním rejstříku vedeném Městským soudem v Praze, oddíl B, vložka 6064 („Vodafone“) Vás tímto informují, že shromážděné osobní údaje v rozsahu Vaše jméno, příjmení, bydliště, e-mailová adresa a telefonní číslo bude společnost Vodafone, jako správce, a společnost Position, jako zpracovatel, zpracovávat za účelem jejich použití při realizaci povinností v souvislosti se žádostí o stanovisko nebo vyjádření pro řízení podle zákona č. 183/2006 Sb., o územním plánování a stavebním řádu (stavební zákon), a to automatizovaným způsobem nebo v tištěné podobě s tím, že Vaše osobní údaje nebudou zpřístupněny jiným osobám.

Vaše osobní údaje poskytujete dobrovolně a tento souhlas můžete kdykoliv odvolat.

Podrobné informace o ochraně soukromí ve společnosti Vodafone, a to včetně uplatnění vašich práv subjektu údajů naleznete na webu <https://www.vodafone.cz/o-vodafone/ke-stazeni/ochrana-soukromi/>.